



Общество с ограниченной ответственностью
«Газпром проектирование»

**Заказчик – ООО «Газпром газификация»
(Агент – ООО «Газификация СпецПроект»)**

**РАСПРЕДЕЛИТЕЛЬНЫЙ ГАЗОПРОВОД СПК «КАМИЛЮХ»
ТЛЯРАТИНСКОГО РАЙОНА РЕСПУБЛИКИ ДАГЕСТАН
(КОД ОБЪЕКТА 05/30102-1)**

ДОКУМЕНТАЦИЯ ПО ПЛАНИРОВКЕ ТЕРРИТОРИИ

Проект планировки и межевания территории

**ТОМ 2 ОСНОВНАЯ ЧАСТЬ ПРОЕКТА ПЛАНИРОВКИ ТЕРРИТОРИИ.
РАЗДЕЛ 2 ПОЛОЖЕНИЕ О РАЗМЕЩЕНИИ ЛИНЕЙНЫХ ОБЪЕКТОВ**

4031.002.П.0/0.1293-ДПТ2



Общество с ограниченной ответственностью
«Газпром проектирование»

Заказчик – ООО «Газпром газификация»
(Агент – ООО «Газификация СпецПроект»)

**РАСПРЕДЕЛИТЕЛЬНЫЙ ГАЗОПРОВОД СПК «КАМИЛЮХ»
ТЛЯРАТИНСКОГО РАЙОНА РЕСПУБЛИКИ ДАГЕСТАН
(КОД ОБЪЕКТА 05/30102-1)**

ДОКУМЕНТАЦИЯ ПО ПЛАНИРОВКЕ ТЕРРИТОРИИ

Проект планировки и межевания территории

**ТОМ 2 ОСНОВНАЯ ЧАСТЬ ПРОЕКТА ПЛАНИРОВКИ ТЕРРИТОРИИ.
РАЗДЕЛ 2 ПОЛОЖЕНИЕ О РАЗМЕЩЕНИИ ЛИНЕЙНЫХ ОБЪЕКТОВ**

4031.002.П.0/0.1293-ДПТ2

Взам

Полиось

Инив.

Главный инженер
Санкт-Петербургского филиала

Главный инженер проекта



Н.Е. Кривенко

В.Н. Осипов

2023



ООО «СтройГазКомплект»
Свидетельство № П-3-16-1415 от 14.01.2016 г.

Заказчик – ООО «Газпром проектирование»

**РАСПРЕДЕЛИТЕЛЬНЫЙ ГАЗОПРОВОД СПК «КАМИЛЮХ»
ТЛЯРАТИНСКОГО РАЙОНА РЕСПУБЛИКИ ДАГЕСТАН
(КОД ОБЪЕКТА 05/30102-1)**

ДОКУМЕНТАЦИЯ ПО ПЛАНИРОВКЕ ТЕРРИТОРИИ

Проект планировки и межевания территории

**ТОМ 2 ОСНОВНАЯ ЧАСТЬ ПРОЕКТА ПЛАНИРОВКИ ТЕРРИТОРИИ.
РАЗДЕЛ 2 ПОЛОЖЕНИЕ О РАЗМЕЩЕНИИ ЛИНЕЙНЫХ ОБЪЕКТОВ**

4031.002.П.0/0.1293-ДПТ2

Директор

А.П. Плисс

Главный инженер проекта

М.В. Андреев



2023



ТРАНССТРОЙ
И Н Ж И Н И Р И Н Г

СРО-П-069-02122009 от 03 августа 2021 г.

Заказчик – ООО «СтройГазКомплект»

**РАСПРЕДЕЛИТЕЛЬНЫЙ ГАЗОПРОВОД СПК «КАМИЛЮХ»
ТЛЯРАТИНСКОГО РАЙОНА РЕСПУБЛИКИ ДАГЕСТАН
(КОД ОБЪЕКТА 05/30102-1)**

ДОКУМЕНТАЦИЯ ПО ПЛАНИРОВКЕ ТЕРРИТОРИИ

Проект планировки и межевания территории

**ТОМ 2 ОСНОВНАЯ ЧАСТЬ ПРОЕКТА ПЛАНИРОВКИ ТЕРРИТОРИИ.
РАЗДЕЛ 2 ПОЛОЖЕНИЕ О РАЗМЕЩЕНИИ ЛИНЕЙНЫХ ОБЪЕКТОВ**

4031.002.П.0/0.1293-ДПТ2

Главный инженер

Главный инженер проекта



Р.К. Зарипов

И.Р. Гимаев

**Общество с ограниченной ответственностью
Научно-проектный центр «НАСЛЕДИЕ-РОСС»**

СРО № 00416 от 29 августа 2022года

Заказчик – ООО «ТрансСтройИнжиниринг»

**РАСПРЕДЕЛИТЕЛЬНЫЙ ГАЗОПРОВОД СПК «КАМИЛЮХ»
ТЛЯРАТИНСКОГО РАЙОНА РЕСПУБЛИКИ ДАГЕСТАН
(КОД ОБЪЕКТА 05/30102-1)**

ДОКУМЕНТАЦИЯ ПО ПЛАНИРОВКЕ ТЕРРИТОРИИ

Проект планировки и межевания территории

**ТОМ 2 ОСНОВНАЯ ЧАСТЬ ПРОЕКТА ПЛАНИРОВКИ ТЕРРИТОРИИ.
РАЗДЕЛ 2 ПОЛОЖЕНИЕ О РАЗМЕЩЕНИИ ЛИНЕЙНЫХ ОБЪЕКТОВ**

4031.002.П.0/0.1293-ДПТ2

Генеральный директор



А.Ю. Бревенников



Содержание

Обозначение	Наименование	Примечания
4031.002.П.0/0.1293-ДПТ2-С	Содержание тома	2
4031.002.П.0/0.1293-ДПТ2-СД	Состав документации по планировке территории	3
4031.002.П.0/0.1293-ДПТ2	Положение о размещении линейных объектов	4

Взам. инв. №

Подл. и дата

Инв. № подл.

						4031.002.П.0/0.1293-ДПТ2-С			
Изм.	Кол.уч	Лист	№ док	Подп.	Дата	Содержание тома	Стадия	Лист	Листов
Разработал		Гирфанова С.С.			08.09.23		П	1	1
Проверил		Мазитов Р.А.			08.09.23				
							ООО НПЦ «НАСЛЕДИЕ-РОСС»		

Состав документации по планировке территории

Номер тома	Обозначение	Наименование документа	Примечания
Том 1	4031.002.П.0/0.1293-ДПТ1	Основная часть проекта планировки территории. Раздел 1 «Проект планировки территории. Графическая часть»	-
Том 2	4031.002.П.0/0.1293-ДПТ2	Основная часть проекта планировки территории. Раздел 2 «Положение о размещении линейных объектов»	-
Том 3	4031.002.П.0/0.1293-ДПТ3	Материалы по обоснованию проекта планировки территории. Раздел 3 «Материалы по обоснованию проекта планировки территории. Графическая часть»	-
Том 4	4031.002.П.0/0.1293-ДПТ4	Материалы по обоснованию проекта планировки территории. Раздел 4 «Материалы по обоснованию проекта планировки территории. Пояснительная записка»	-
Том 5	4031.002.П.0/0.1293-ДПТ5	Основная часть проекта межевания территории. Раздел 1 «Проект межевания территории. Графическая часть»	-
Том 6	4031.002.П.0/0.1293-ДПТ6	Основная часть проекта межевания территории. Раздел 2 «Проект межевания территории. Текстовая часть»	-
Том 7	4031.002.П.0/0.1293-ДПТ7	Материалы по обоснованию проекта межевания территории. Раздел 3 «Материалы по обоснованию проекта межевания территории. Графическая часть»	-
Том 8	4031.002.П.0/0.1293-ДПТ8	Материалы по обоснованию проекта межевания территории. Раздел 4 «Материалы по обоснованию проекта межевания территории. Пояснительная записка»	-

Взам. инв. №

Подл. и дата

Инв. № подл.

4031.002.П.0/0.1293-ДПТ2-СД

Изм.	Кол.уч	Лист	№ док	Подп.	Дата

Состав документации по планировке территории

Стадия	Лист	Листов
П	1	1
ООО НПЦ «НАСЛЕДИЕ-РОСС»		

Содержание



Введение.....	6
1 Положение о размещении линейного объекта	7
1.1 Наименование, основные характеристики (категория, протяженность, проектная мощность, пропускная способность, грузонапряженность, интенсивность движения) и назначение планируемых для размещения линейных объектов, а также линейных объектов, подлежащих реконструкции в связи с изменением их местоположения.....	7
1.2 Сведения об основных положениях документов территориального планирования, предусматривающего размещение линейного объекта	8
1.3 Перечень субъектов Российской Федерации, перечень муниципальных районов, городских округов в составе субъектов Российской Федерации, перечень поселений, населенных пунктов, внутригородских территорий городов федерального значения, на территориях которых устанавливаются зоны планируемого размещения линейных объектов	8
1.4 Перечень кадастровых кварталов в пределах которых расположен объект	8
1.5 Перечень конструктивных элементов и ОКС, являющихся неотъемлемой частью проектируемого линейного объекта	8
1.6 Перечень координат характерных точек границ зон планируемого размещения линейных объектов.....	8
1.7 Перечень координат характерных точек границ зон планируемого размещения линейных объектов, подлежащих реконструкции в связи с изменением их местоположения.....	8
1.8 Предельные параметры разрешенного строительства, реконструкции объектов капитального строительства, входящих в состав линейных объектов в границах зон их планируемого размещения.....	9
1.9 Предельное количество этажей и (или) предельная высота объектов капитального строительства, входящих в состав линейных объектов, в границах каждой зоны планируемого размещения таких объектов	9
1.10 Максимальный процент застройки каждой зоны планируемого размещения объектов капитального строительства, входящих в состав линейных объектов, определяемый как отношение площади зоны планируемого размещения объекта капитального строительства, входящего в состав линейного объекта, которая может быть застроена, ко всей площади этой зоны.....	9
1.11 Минимальные отступы от границ земельных участков в целях определения мест допустимого размещения объектов капитального строительства, которые входят в состав линейных объектов и за пределами которых запрещено строительство таких объектов, в границах каждой зоны планируемого размещения объектов капитального строительства, входящих в состав линейных объектов.....	9
1.12 Требования к архитектурным решениям объектов капитального строительства, входящих в состав линейных объектов, в границах каждой зоны планируемого размещения таких объектов, расположенной в границах территории исторического поселения федерального или регионального значения, с указанием: требований к цветовому решению внешнего облика таких объектов; требований к	

Взам. инв. №

Подп. И. дата

Инв. № подл.

4031.002.П.0/0.1293-ДПТ2

Изм.	Кол.уч	Лист	№ док	Подп.	Дата				
Разработал		Гирфанова С.С.			08.09.23	Текстовая часть	Стадия	Лист	Листов
Проверил		Мазитов Р.А.			08.09.23		П	1	21
						ООО НПЦ «НАСЛЕДИЕ-РОСС»			

строительным материалам, определяющим внешний облик таких объектов; требований к объемно-пространственным, архитектурно-стилистическим и иным характеристикам таких объектов, влияющим на их внешний облик и (или) на композицию, а также на силуэт застройки исторического поселения. 9

1.13 Информация о необходимости осуществления мероприятий по защите сохраняемых объектов капитального строительства (здание, строение, сооружение, объекты, строительство которых не завершено), существующих и строящихся на момент подготовки проекта планировки территории, а также объектов капитального строительства, планируемых к строительству в соответствии с ранее утвержденной документацией по планировке территории, от возможного негативного воздействия в связи с размещением линейных объектов..... 10

1.14 Информация о необходимости осуществления мероприятий по сохранению объектов культурного наследия от возможного негативного воздействия в связи с размещением линейных объектов..... 10

1.15 Информация о необходимости осуществления мероприятий по охране окружающей среды..... 10

1.16 Информация о необходимости осуществления мероприятий по защите территории от чрезвычайных ситуаций природного и техногенного характера, в том числе по обеспечению пожарной безопасности и гражданской обороне..... 12

Приложение А. Перечень координат характерных точек границ зон планируемого размещения линейных объектов 14

Приложение Б. Перечень координат характерных границ зон планируемого размещения линейных объектов, подлежащих реконструкции в связи с изменением их местоположения..... 24

Взам. инв. №	
Подл. и дата	
Инв. № подл.	

Изм.	Кол.уч	Лист	№док.	Подпись	Дата

4031.002.П.0/0.1293-ДПТ2

Введение

Документация по планировке территории объекта: «Распределительный газопровод СПК «Камилух» Тляртинского района Республики Дагестан», код объекта 05/30102-1 разработана в соответствии с действующими законодательными актами и нормативными документами.

Документация по планировке территории разработана на основании:

- программы газификации регионов Российской Федерации, утверждённой Председателем Правления ПАО «Газпром» А.Б. Миллером;
- соглашения о взаимном сотрудничестве и договоров по газификации между администрациями регионов РФ и ПАО «Газпром», предусматривающие осуществление программы газификации в регионе;
- концепции участия ПАО «Газпром» в газификации регионов РФ, утверждённой постановлением Правления ОАО «Газпром» 30.11.2009 г. № 57.

Инв. № подл.	Подл. и дата	Взам. инв. №					4031.002.П.0/0.1293-ДПТ2	Лист
			Изм.	Кол.уч	Лист	№док.		Подпись

1 Положение о размещении линейного объекта

1.1 Наименование, основные характеристики (категория, протяженность, проектная мощность, пропускная способность, грузонапряженность, интенсивность движения) и назначение планируемых для размещения линейных объектов, а также линейных объектов, подлежащих реконструкции в связи с изменением их местоположения

Наименование объекта: «Распределительный газопровод СПК «Камилюх» Тляратинского района Республики Дагестан» (код объекта 05/30102-1).

Местоположение объекта: РФ, Республика Дагестан, анклав на территории Бабаюртовского района.

Идентификационные сведения об объекте:

Функциональное назначение объекта: обеспечение газом потребителей (газоснабжение).

Класс сооружений в соответствии с ГОСТ 27751-2014: КС-3.

Принадлежность к опасным производственным объектам в соответствии с ФЗ-116 – опасный производственный объект, III класс опасности.

Краткая техническая характеристика объекта: Проектной документацией предусматривается прокладка подземного полиэтиленового газопровода низкого давления $P \leq 0,005$ МПа расположенного в н.п. Камилюх Республики Дагестан. Общая протяженность проектируемого газопровода по пикетам (без учёта отводов к потребителям) составляет 11147,40 м.

Линейные сооружения

Трасса 1 проектируемого газопровода протяженностью 884,70 м.

Трасса 2 проектируемого газопровода протяженностью 200,80 м.

Трасса 3 проектируемого газопровода протяженностью 276,80 м.

Трасса 4 проектируемого газопровода протяженностью 384,80 м.

Трасса 5 проектируемого газопровода протяженностью 586,10 м.

Трасса 6 проектируемого газопровода протяженностью 498,60 м.

Трасса 7 проектируемого газопровода протяженностью 545,40 м.

Трасса 8 проектируемого газопровода протяженностью 154,60 м.

Трасса 9 проектируемого газопровода протяженностью 85,20 м.

Трасса 10 проектируемого газопровода протяженностью 181,70 м.

Трасса 11 проектируемого газопровода протяженностью 129,10 м.

Трасса 12 проектируемого газопровода протяженностью 274,00 м.

Трасса 13 проектируемого газопровода протяженностью 549,10 м.

Трасса 14 проектируемого газопровода протяженностью 311,50 м.

Трасса 15 проектируемого газопровода протяженностью 797,70 м.

Трасса 16 проектируемого газопровода протяженностью 234,40 м.

Трасса 17 проектируемого газопровода протяженностью 180,20 м.

Трасса 18 проектируемого газопровода протяженностью 227,30 м.

Трасса 19 проектируемого газопровода протяженностью 165,50 м.

Трасса 20 проектируемого газопровода протяженностью 124,80 м.

Трасса 21 проектируемого газопровода протяженностью 135,10 м.

Трасса 22 проектируемого газопровода протяженностью 604,90 м.

Трасса 23 проектируемого газопровода протяженностью 110,00 м.

Трасса 24 проектируемого газопровода протяженностью 157,90 м.

Трасса 25 проектируемого газопровода протяженностью 100,20 м.

Взам. инв. №	
Подл. и дата	
Инв. № подл.	

Изм.	Кол.уч	Лист	№док.	Подпись	Дата

4031.002.П.0/0.1293-ДПТ2

Лист

4

Перечень координат характерных точек границ зон планируемого размещения линейных объектов, подлежащих переносу (переустройству) отсутствует.

1.8 Предельные параметры разрешенного строительства, реконструкции объектов капитального строительства, входящих в состав линейных объектов в границах зон их планируемого размещения

Размещение объектов капитального строительства, входящих в состав линейного объекта, в зоне планируемого размещения линейного объекта не планируется. Предельные параметры разрешенного строительства и реконструкции не устанавливаются. В связи с этим данный раздел не разрабатывается.

1.9 Предельное количество этажей и (или) предельная высота объектов капитального строительства, входящих в состав линейных объектов, в границах каждой зоны планируемого размещения таких объектов

Данный раздел не разрабатывается.

1.10 Максимальный процент застройки каждой зоны планируемого размещения объектов капитального строительства, входящих в состав линейных объектов, определяемый как отношение площади зоны планируемого размещения объекта капитального строительства, входящего в состав линейного объекта, которая может быть застроена, ко всей площади этой зоны

Данный раздел не разрабатывается.

1.11 Минимальные отступы от границ земельных участков в целях определения мест допустимого размещения объектов капитального строительства, которые входят в состав линейных объектов и за пределами которых запрещено строительство таких объектов, в границах каждой зоны планируемого размещения объектов капитального строительства, входящих в состав линейных объектов

Данный раздел не разрабатывается.

1.12 Требования к архитектурным решениям объектов капитального строительства, входящих в состав линейных объектов, в границах каждой зоны планируемого размещения таких объектов, расположенной в границах территории исторического поселения федерального или регионального значения, с указанием: требований к цветовому решению внешнего облика таких объектов; требований к строительным материалам, определяющим внешний облик таких объектов; требований к объемно-пространственным, архитектурно-стилистическим и иным характеристикам таких объектов, влияющим на их внешний облик и (или) на композицию, а также на силуэт застройки исторического поселения.

Данный раздел не разрабатывается.

Взам. инв. №	
Подл. и дата	
Инв. № подл.	

Изм.	Кол.уч	Лист	№док.	Подпись	Дата

4031.002.П.0/0.1293-ДПТ2

Лист

6

1.16 Информация о необходимости осуществления мероприятий по защите территории от чрезвычайных ситуаций природного и техногенного характера, в том числе по обеспечению пожарной безопасности и гражданской обороне

Вблизи территории проектируемого объекта не располагаются потенциально опасные объекты, которые могут стать источником ЧС. Проектируемый объект расположен вне зон воздействия поражающих факторов при авариях на взрывоопасных, химически опасных и радиационно опасных объектах.

Постоянный обслуживающий персонал на проектируемых объектах отсутствует.

Прокладка газопровода предусмотрена подземная.

Трубы, применяемые при строительстве, должны быть испытаны гидравлическим давлением на заводе-изготовителе или иметь запись в сертификате о гарантии того, что выдержат гидравлическое давление, величина которого соответствует требованиям стандартов или технических условий на трубы.

Антикоррозионное покрытие запорной арматуры предусматривается заводское.

Проектируемый объект располагается вне границ проектной застройки городов и объектов, имеющих категорию по ГО.

Уменьшение риска чрезвычайных ситуаций на проектируемом объекте на стадии проектирования обеспечивается путем:

- применения коэффициентов надежности, определяющих вероятностный характер различных факторов, влияющих на несущую способность трубопровода;
- выработки организационных, технических, технологических и конструктивных решений в строгом соответствии с требованиями действующих на территории Российской Федерации стандартов, норм и правил в области промышленной;
- применения сертифицированного оборудования и материалов;
- соблюдения безопасных минимальных расстояний между сооружениями в соответствии с требованиями действующих нормативных документов;
- герметизации системы перекачки газа соединением труб, деталей и оборудования с помощью сварки по аттестованной технологии;
- контроля качества выполняемых работ на всех стадиях строительства;
- проведения испытаний трубопровода повышенным давлением;
- расстановки по трассам линейных сооружений опознавательных-предупредительных знаков для исключения несанкционированного воздействия со стороны;
- применения сертифицированных средств индивидуальной и коллективной защиты персонала;
- применения системы связи и оповещения людей об аварийных ситуациях.

На стадии строительства, для обеспечения безопасности, проектом предусматривается выполнение всего комплекса работ в соответствии с требованиями нормативных документов и настоящим проектом.

Все работники, занятые на строительно-монтажных работах, должны быть аттестованы по промышленной безопасности.

Все операции на каждой стадии выполнения основных работ должны проводиться под контролем заказчика или представителей строительного контроля заказчика (технадзор).

При эксплуатации проектируемых объектов безопасность линейных сооружений и оборудования предусматривается за счет:

Взам. инв. №	
Подл. и дата	
Инв. № подл.	

										Лист
										9
Изм.	Кол.уч	Лист	№док.	Подпись	Дата	4031.002.П.0/0.1293-ДПТ2				

- разработки организационно-технических мероприятий, направленных на безопасное и безаварийное обслуживание объекта;
- поддержания технологического оборудования, узлов и систем в исправном работоспособном техническом состоянии;
- своевременной модернизации и замены морально и физически изношенного оборудования, узлов и систем;
- строгого соблюдения периодичности диагностирования, планово-предупредительных ремонтов и контроля технического состояния оборудования;
- проверки исправности специальных устройств и приспособлений для пожаротушения и ликвидации возможных аварий, обучения обслуживающего персонала правилам работы с этими устройствами с периодическим проведением учений по ликвидации возможных аварий и загораний;
- принятия предупредительных и оперативных мер по предотвращению возможных инцидентов и аварий;
- создания необходимых производственно-бытовых условий труда для обслуживающего персонала с целью обеспечения безопасной эксплуатации сложного технологического оборудования различного назначения;
- выполнения работ по обслуживанию оборудования высококвалифицированным и обученным персоналом.

Проектируемый объект находится вне зоны возможного радиоактивного загрязнения и возможного химического заражения, вне зон возможного катастрофического затопления.

Проектируемый объект расположен на территории Республики Дагестан, и в соответствии с п.3.15 ГОСТ Р 55201-2012, в особый период попадает в зону светомаскировки (расстояние от места расположения проектируемого объекта до государственной границы менее 600 км).

При выезде аварийной бригады на ремонт/обслуживание газопровода, оповещение членов аварийной бригады о сигналах гражданской обороны осуществляется по мобильной связи дежурным диспетчером эксплуатирующей организации.

Инв. № подл.	Подл. и дата	Взам. инв. №							Лист
			4031.002.П.0/0.1293-ДПТ2						
Изм.	Кол.уч	Лист	№док.	Подпись	Дата				

Приложение А. Перечень координат характерных точек границ зон планируемого размещения линейных объектов

№ точки	X	Y
Система координат МСК-05		
1	298740,94	274860,91
2	298726,17	274897,50
3	298710,94	274955,74
4	298704,06	274983,16
5	298692,17	274997,18
6	298651,58	275017,29
7	298643,47	275020,99
8	298636,19	275024,31
9	298553,70	275061,94
10	298546,43	275065,26
11	298352,83	275153,57
12	298298,58	275181,36
13	298291,46	275185,01
14	298278,55	275191,62
15	298275,57	275210,21
16	298295,38	275242,84
17	298297,12	275244,69
18	298308,03	275262,73
19	298314,99	275264,34
20	298351,40	275299,76
21	298348,06	275302,82
22	298353,64	275310,01
23	298365,84	275323,37
24	298369,78	275327,72
25	298383,10	275339,28
26	298385,91	275340,63
27	298384,93	275346,47
28	298404,81	275363,06
29	298399,80	275370,04
30	298375,85	275348,92
31	298369,26	275343,98
32	298354,36	275324,51
33	298347,65	275316,41
34	298344,16	275311,70
35	298342,36	275310,41
36	298341,21	275309,92
37	298332,43	275300,45
38	298320,35	275289,17
39	298306,26	275274,19
40	298281,42	275233,36
41	298260,55	275200,35
42	298243,66	275206,93

№ точки	X	Y
43	298168,00	275245,26
44	298152,50	275251,80
45	298154,35	275263,01
46	298171,68	275284,83
47	298182,54	275298,47
48	298198,42	275313,81
49	298210,18	275324,24
50	298228,66	275344,35
51	298231,78	275347,38
52	298243,58	275360,35
53	298251,53	275374,29
54	298264,27	275387,23
55	298268,10	275392,64
56	298284,19	275406,92
57	298289,65	275412,74
58	298308,73	275430,49
59	298325,63	275446,99
60	298322,37	275450,41
61	298332,31	275462,18
62	298339,36	275470,28
63	298355,77	275489,18
64	298357,10	275492,68
65	298363,71	275500,76
66	298379,38	275520,97
67	298399,50	275536,79
68	298410,04	275557,13
69	298416,45	275653,18
70	298396,59	275655,94
71	298390,36	275562,62
72	298383,73	275549,83
73	298366,77	275533,88
74	298347,46	275505,90
75	298332,88	275489,68
76	298323,11	275469,50
77	298315,54	275460,96
78	298256,74	275406,05
79	298247,63	275390,39
80	298216,47	275363,17
81	298189,27	275327,41
82	298151,43	275284,31
83	298142,83	275276,23
84	298128,23	275282,39
85	298109,84	275283,37

Взам. инв. №	
Подл. и дата	
Инв. № подл.	

Изм.	Кол.уч	Лист	№ док.	Подпись	Дата

4031.002.П.0/0.1293-ДПТ2

Лист

11

№ точки	X	Y
86	298124,32	275329,56
87	298135,02	275342,19
88	298147,91	275373,70
89	298131,58	275380,37
90	298136,53	275392,49
91	298136,30	275407,01
92	298128,96	275425,95
93	298148,46	275436,46
94	298167,80	275449,81
95	298187,92	275464,91
96	298213,81	275484,15
97	298228,33	275496,47
98	298253,82	275516,32
99	298268,59	275528,71
100	298277,48	275536,87
101	298302,50	275556,93
102	298307,70	275563,34
103	298309,62	275564,47
104	298310,60	275568,39
105	298296,79	275568,63
106	298274,40	275548,93
107	298255,64	275532,65
108	298245,28	275524,59
109	298238,62	275518,76
110	298228,46	275510,33
111	298210,27	275495,35
112	298202,01	275489,30
113	298172,47	275470,17
114	298170,33	275466,66
115	298156,72	275457,26
116	298145,15	275448,68
117	298126,43	275437,94
118	298118,19	275442,87
119	298085,26	275503,96
120	298081,47	275511,00
121	298073,91	275525,02
122	298070,91	275532,17
123	298052,41	275565,36
124	298045,97	275577,36
125	298046,96	275585,83
126	298045,57	275592,84
127	298048,55	275597,04
128	298058,32	275607,58
129	298066,38	275613,41
130	298075,62	275618,83

№ точки	X	Y
131	298078,59	275621,79
132	298092,37	275632,40
133	298106,49	275641,81
134	298120,03	275648,28
135	298123,17	275652,80
136	298128,66	275656,04
137	298131,01	275654,98
138	298173,24	275677,78
139	298176,54	275679,95
140	298168,69	275693,22
141	298119,44	275664,07
142	298096,64	275652,69
143	298029,98	275601,03
144	298020,52	275623,84
145	297986,27	275684,60
146	297957,69	275735,98
147	297903,86	275832,46
148	297849,49	275926,14
149	297834,57	275949,82
150	297906,90	275939,15
151	297951,39	275938,67
152	297971,07	275937,72
153	298008,48	275933,93
154	298055,35	275932,61
155	298070,14	275870,25
156	298119,39	275782,37
157	298130,47	275770,80
158	298137,37	275758,51
159	298228,87	275809,89
160	298222,62	275820,51
161	298192,29	275802,42
162	298154,65	275781,63
163	298148,28	275778,30
164	298142,51	275775,81
165	298133,55	275784,58
166	298128,36	275791,60
167	298124,80	275799,35
168	298125,34	275807,42
169	298086,03	275869,35
170	298079,98	275876,74
171	298085,46	275885,05
172	298075,99	275915,38
173	298068,40	275937,33
174	298067,69	275945,75
175	298066,76	275950,85

Инв. № подл.	Подл. и дата	Взам. инв. №

Изм.	Кол.уч	Лист	№ док.	Подпись	Дата

4031.002.П.0/0.1293-ДПТ2

Лист

12

№ точки	X	Y
176	298057,25	275950,68
177	298019,90	275951,89
178	297970,59	275952,76
179	297969,86	275952,84
180	297973,87	276021,48
181	297975,62	276051,98
182	297976,77	276075,67
183	297975,82	276077,66
184	297976,94	276131,24
185	297985,99	276148,36
186	297984,95	276186,32
187	297966,92	276185,82
188	297966,56	276181,82
189	297967,17	276156,42
190	297966,75	276131,89
191	297964,41	276068,59
192	297964,01	276060,59
193	297960,55	276006,67
194	297958,03	275954,12
195	297942,51	275955,80
196	297900,63	275961,23
197	297895,20	275961,66
198	297894,62	275955,66
199	297867,99	275956,79
200	297839,09	275960,25
201	297839,29	275969,34
202	297809,50	275974,27
203	297795,94	275977,94
204	297788,98	275978,70
205	297787,53	275982,01
206	297786,85	275986,80
207	297783,37	275988,53
208	297792,79	276021,71
209	297794,36	276033,00
210	297800,94	276053,72
211	297814,61	276090,18
212	297813,17	276112,08
213	297814,50	276123,41
214	297814,45	276128,72
215	297817,16	276150,08
216	297817,72	276150,58
217	297820,88	276165,63
218	297822,63	276176,09
219	297828,65	276202,12
220	297829,89	276222,17

№ точки	X	Y
221	297829,22	276250,66
222	297828,28	276266,99
223	297828,37	276273,76
224	297804,55	276277,53
225	297793,39	276276,99
226	297783,48	276281,43
227	297782,15	276294,44
228	297781,82	276311,04
229	297777,70	276342,32
230	297790,21	276396,57
231	297789,41	276413,66
232	297796,96	276414,01
233	297816,93	276414,94
234	297816,00	276434,92
235	297776,91	276433,10
236	297653,44	276420,29
237	297608,61	276419,82
238	297539,20	276421,30
239	297535,43	276456,92
240	297540,46	276459,02
241	297660,09	276477,49
242	297650,25	276541,25
243	297649,02	276551,19
244	297647,16	276561,00
245	297627,43	276557,96
246	297636,92	276491,43
247	297592,23	276483,50
248	297563,66	276480,82
249	297533,18	276478,26
250	297532,62	276483,51
251	297520,45	276506,95
252	297516,77	276514,06
253	297485,14	276575,01
254	297481,45	276582,11
255	297473,40	276597,62
256	297404,83	276691,63
257	297396,81	276704,11
258	297373,42	276689,08
259	297351,20	276723,10
260	297335,23	276711,81
261	297355,77	276678,76
262	297367,40	276661,45
263	297391,02	276676,62
264	297456,35	276587,06
265	297513,13	276477,65

Инв. № подл.	Подл. и дата	Взам. инв. №					

Изм.	Кол.уч	Лист	№ док.	Подпись	Дата

4031.002.П.0/0.1293-ДПТ2

Лист

13

№ точки	X	Y
266	297514,64	276463,35
267	297524,85	276366,75
268	297530,58	276356,18
269	297534,40	276349,15
270	297541,71	276335,67
271	297545,53	276328,64
272	297547,55	276324,92
273	297588,24	276251,06
274	297592,10	276244,05
275	297596,01	276236,94
276	297591,51	276230,37
277	297559,54	276225,47
278	297551,69	276224,36
279	297516,82	276218,93
280	297477,18	276212,77
281	297465,11	276211,33
282	297475,74	276147,30
283	297483,50	276118,00
284	297497,66	276036,26
285	297503,34	276000,81
286	297509,85	275964,40
287	297523,82	275963,38
288	297521,33	275969,94
289	297518,58	275979,92
290	297512,21	276012,09
291	297505,78	276038,01
292	297496,36	276107,19
293	297494,01	276125,80
294	297486,76	276148,84
295	297477,21	276206,46
296	297479,56	276207,13
297	297497,59	276210,52
298	297513,66	276213,53
299	297519,12	276214,24
300	297536,22	276216,70
301	297553,94	276218,68
302	297572,31	276220,75
303	297588,50	276222,59
304	297603,29	276223,73
305	297613,36	276205,45
306	297642,50	276158,97
307	297651,99	276141,91
308	297655,87	276134,91
309	297662,06	276123,77
310	297665,95	276116,78

№ точки	X	Y
311	297677,62	276095,77
312	297681,51	276088,77
313	297717,37	276024,23
314	297719,00	276021,75
315	297723,39	276015,06
316	297737,17	275994,10
317	297750,94	275971,78
318	297744,28	275962,52
319	297750,51	275954,95
320	297751,81	275949,26
321	297719,23	275943,53
322	297684,66	275944,38
323	297684,10	275938,28
324	297662,31	275938,07
325	297662,06	275915,77
326	297664,65	275914,64
327	297665,53	275912,77
328	297664,07	275898,18
329	297663,00	275896,36
330	297660,45	275894,65
331	297660,79	275877,04
332	297659,84	275866,50
333	297666,14	275865,41
334	297668,53	275894,88
335	297672,45	275894,97
336	297676,77	275910,06
337	297681,03	275924,92
338	297686,32	275929,24
339	297723,92	275934,47
340	297749,89	275938,69
341	297756,69	275936,60
342	297755,08	275916,24
343	297750,83	275896,07
344	297749,57	275887,92
345	297746,08	275873,47
346	297740,88	275874,40
347	297734,34	275854,66
348	297721,86	275814,87
349	297710,48	275813,08
350	297702,86	275813,81
351	297691,99	275815,75
352	297662,65	275819,96
353	297663,38	275829,92
354	297664,80	275845,85
355	297663,44	275846,00

Инв. № подл.	Подл. и дата	Взам. инв. №					

Изм.	Кол.уч	Лист	№ док.	Подпись	Дата

4031.002.П.0/0.1293-ДПТ2

Лист

14

№ точки	X	Y
356	297660,93	275817,33
357	297680,05	275814,55
358	297690,82	275810,52
359	297696,99	275809,32
360	297707,20	275807,57
361	297711,49	275797,50
362	297668,59	275765,66
363	297649,46	275759,47
364	297611,75	275763,94
365	297606,80	275763,98
366	297605,98	275756,98
367	297644,08	275751,92
368	297681,22	275750,03
369	297685,09	275762,27
370	297700,96	275768,66
371	297700,91	275775,20
372	297711,96	275782,66
373	297712,03	275785,31
374	297721,89	275790,88
375	297724,22	275789,32
376	297724,70	275768,80
377	297724,32	275753,75
378	297719,87	275750,26
379	297719,45	275740,14
380	297728,48	275734,56
381	297731,16	275730,35
382	297733,99	275718,91
383	297734,70	275718,30
384	297735,52	275712,83
385	297735,41	275712,20
386	297735,00	275705,16
387	297735,83	275691,11
388	297735,94	275681,82
389	297735,40	275664,71
390	297735,17	275650,54
391	297736,05	275629,12
392	297737,54	275601,71
393	297739,44	275586,53
394	297745,60	275588,13
395	297748,58	275577,59
396	297752,69	275552,90
397	297754,97	275540,68
398	297758,02	275534,23
399	297764,86	275492,97
400	297736,93	275469,40

№ точки	X	Y
401	297724,05	275460,23
402	297718,49	275458,39
403	297711,48	275466,12
404	297707,65	275473,10
405	297703,45	275480,07
406	297699,32	275486,01
407	297684,73	275512,86
408	297679,49	275511,50
409	297664,29	275517,56
410	297663,32	275518,24
411	297659,37	275528,02
412	297651,56	275559,94
413	297651,02	275561,07
414	297649,63	275566,94
415	297627,75	275562,91
416	297623,10	275605,61
417	297625,45	275607,09
418	297625,64	275609,47
419	297616,94	275610,05
420	297617,31	275601,78
421	297619,19	275596,96
422	297619,95	275591,51
423	297621,72	275552,35
424	297641,65	275553,25
425	297651,55	275514,59
426	297619,40	275504,61
427	297625,18	275486,09
428	297628,98	275487,39
429	297666,80	275498,67
430	297677,98	275502,04
431	297698,70	275470,73
432	297709,21	275448,36
433	297723,23	275445,26
434	297741,72	275450,93
435	297753,14	275454,85
436	297766,84	275414,88
437	297747,57	275408,28
438	297707,68	275382,42
439	297700,55	275367,97
440	297703,29	275336,66
441	297700,39	275317,58
442	297705,68	275313,04
443	297710,10	275315,33
444	297708,40	275320,72
445	297707,74	275325,19

Инв. № подл.	Подл. и дата	Взам. инв. №

Изм.	Кол.уч	Лист	№ док.	Подпись	Дата
------	--------	------	--------	---------	------

4031.002.П.0/0.1293-ДПТ2

Лист

15

№ точки	X	Y
446	297709,51	275337,64
447	297711,33	275362,82
448	297716,62	275373,79
449	297738,18	275388,85
450	297756,38	275390,16
451	297771,13	275396,10
452	297779,50	275402,84
453	297786,14	275406,02
454	297789,37	275400,70
455	297798,79	275375,64
456	297800,84	275366,14
457	297807,39	275351,44
458	297818,18	275306,93
459	297825,79	275284,98
460	297827,94	275273,12
461	297830,08	275253,97
462	297829,85	275249,45
463	297822,94	275224,99
464	297818,36	275203,55
465	297815,66	275187,70
466	297820,92	275185,61
467	297821,71	275180,65
468	297812,40	275161,76
469	297795,80	275135,85
470	297789,67	275124,08
471	297776,83	275103,51
472	297756,77	275076,65
473	297753,99	275074,67
474	297744,69	275070,02
475	297721,40	275060,84
476	297717,11	275063,38
477	297712,52	275060,61
478	297709,41	275056,71
479	297681,47	275049,57
480	297680,56	275055,44
481	297670,70	275060,07
482	297668,86	275051,65
483	297656,82	275053,60
484	297653,62	275055,70
485	297645,62	275058,51
486	297639,49	275060,27
487	297632,44	275062,86
488	297628,48	275063,87
489	297619,50	275065,38
490	297609,34	275066,76

№ точки	X	Y
491	297594,93	275069,78
492	297592,44	275070,50
493	297590,63	275071,89
494	297589,69	275077,04
495	297570,70	275084,13
496	297567,85	275090,06
497	297557,32	275091,57
498	297557,51	275099,19
499	297561,03	275128,37
500	297562,61	275142,48
501	297563,71	275155,87
502	297564,91	275161,75
503	297569,36	275172,76
504	297570,87	275177,79
505	297579,22	275198,26
506	297568,99	275202,43
507	297560,61	275181,68
508	297554,44	275164,47
509	297548,71	275136,51
510	297538,25	275083,09
511	297563,76	275077,02
512	297578,25	275073,29
513	297575,78	275063,06
514	297578,03	275062,98
515	297581,14	275063,18
516	297602,05	275062,27
517	297621,15	275060,00
518	297623,46	275059,11
519	297632,81	275054,09
520	297636,28	275050,50
521	297661,02	275040,68
522	297663,76	275043,49
523	297680,69	275038,42
524	297676,68	275000,01
525	297681,28	274965,12
526	297711,27	274910,77
527	297731,16	274882,01
528	297757,09	274840,85
529	297779,75	274806,72
530	297792,52	274797,39
531	297802,46	274797,97
532	297809,72	274802,47
533	297809,19	274805,76
534	297807,60	274805,67
535	297803,67	274805,23

Инв. № подл.	Подл. и дата	Взам. инв. №

Изм.	Кол.уч	Лист	№ док.	Подпись	Дата
------	--------	------	--------	---------	------

4031.002.П.0/0.1293-ДПТ2

Лист

16

№ точки	X	Y
536	297797,54	274807,26
537	297787,74	274814,50
538	297782,78	274821,24
539	297725,04	274912,20
540	297722,57	274915,20
541	297718,62	274922,40
542	297694,33	274964,35
543	297700,62	274971,48
544	297696,82	275000,28
545	297699,24	275023,45
546	297703,93	275040,23
547	297719,69	275043,73
548	297725,85	275052,37
549	297732,96	275052,90
550	297751,05	275060,32
551	297758,78	275063,83
552	297777,13	275086,87
553	297789,46	275104,77
554	297794,33	275111,50
555	297803,22	275090,71
556	297822,57	275043,16
557	297843,70	274990,75
558	297882,49	274928,09
559	297898,58	274911,53
560	297917,00	274885,92
561	297947,34	274845,53
562	297950,43	274840,33
563	297964,00	274809,70
564	297979,90	274776,85
565	297991,68	274782,41
566	297957,50	274854,17
567	297931,65	274896,62
568	297887,18	274943,52
569	297875,04	274959,34
570	297855,19	274991,68
571	297851,12	275001,68
572	297832,17	275047,62
573	297803,96	275115,86
574	297801,56	275121,47
575	297815,87	275145,29
576	297821,80	275152,09
577	297829,65	275164,93
578	297838,92	275184,13
579	297837,56	275216,13
580	297842,91	275254,17

№ точки	X	Y
581	297841,81	275279,14
582	297845,80	275281,21
583	297860,72	275272,43
584	297860,10	275249,96
585	297875,01	275232,98
586	297887,48	275231,74
587	297902,87	275181,06
588	297905,99	275176,39
589	297913,40	275181,34
590	297921,38	275187,20
591	297905,89	275216,25
592	297898,68	275222,86
593	297895,99	275227,16
594	297893,86	275231,34
595	297878,81	275254,20
596	297880,07	275269,12
597	297881,42	275269,08
598	297939,97	275263,39
599	297955,93	275265,17
600	297978,91	275264,11
601	297978,61	275257,40
602	297979,87	275230,06
603	297994,42	275210,48
604	298005,97	275198,46
605	298022,99	275177,81
606	298041,66	275159,95
607	298059,30	275137,31
608	298079,73	275113,66
609	298081,88	275107,71
610	298098,85	275091,00
611	298118,58	275058,80
612	298096,95	275048,37
613	298072,72	275047,15
614	298041,84	275051,17
615	298001,58	275068,31
616	297996,52	275067,25
617	297989,95	275059,88
618	298010,46	275052,33
619	298014,50	275049,98
620	298050,38	275034,64
621	298058,92	275036,68
622	298076,68	275027,33
623	298102,00	275028,60
624	298127,60	275040,94
625	298159,94	274987,03

Инв. № подл.	Подл. и дата	Взам. инв. №					

Изм.	Кол.уч	Лист	№ док.	Подпись	Дата

4031.002.П.0/0.1293-ДПТ2

Лист

17

№ точки	X	Y
626	298176,98	274962,69
627	298240,63	274907,69
628	298246,69	274902,45
629	298247,86	274901,44
630	298557,38	274662,25
631	298569,61	274678,08
632	298563,28	274682,97
633	298468,63	274755,65
634	298449,83	274766,35
635	298413,07	274788,81
636	298417,86	274794,84
637	298350,78	274846,44
638	298340,30	274851,52
639	298318,00	274876,15
640	298254,74	274912,11
641	298238,97	274925,37
642	298234,08	274930,07
643	298231,94	274933,62
644	298208,71	274956,32
645	298206,96	274957,50
646	298181,18	274983,79
647	298169,07	274991,77
648	298157,61	275008,37
649	298157,75	275009,32
650	298152,60	275017,13
651	298152,77	275030,65
652	298136,21	275060,25
653	298118,82	275079,10
654	298109,20	275091,34
655	298104,45	275097,91
656	298087,92	275117,54
657	298083,23	275123,35
658	298060,82	275148,58
659	298044,40	275168,41
660	298029,76	275186,32
661	298011,11	275207,31
662	297996,61	275223,46
663	297993,35	275227,20
664	297989,36	275232,34
665	297996,90	275263,28
666	298019,60	275262,23
667	298027,60	275261,81
668	298082,48	275264,82
669	298123,67	275262,60
670	298133,59	275258,42

№ точки	X	Y
671	298126,30	275241,15
672	298159,59	275227,11
673	298166,58	275233,77
674	298196,30	275217,68
675	298230,20	275199,49
676	298253,79	275188,20
677	298275,20	275175,57
678	298278,99	275176,45
679	298297,98	275167,08
680	298331,28	275144,07
681	298336,65	275147,25
682	298356,37	275135,79
683	298357,24	275136,83
684	298380,51	275123,32
685	298405,37	275108,35
686	298564,19	275038,25
687	298576,99	275034,60
688	298578,56	275032,90
689	298619,76	275016,48
690	298645,50	275006,31
691	298665,46	274996,53
692	298677,87	274989,63
693	298685,17	274984,95
694	298686,12	274973,40
695	298714,16	274880,44
696	298647,44	274860,31
697	298651,10	274848,17
698	298655,83	274846,82
699	298669,32	274851,46
700	298713,53	274867,29
701	298719,43	274866,43
702	298724,80	274863,39
703	298725,62	274860,12
704	298726,90	274856,67
1	298740,94	274860,91
705	298091,34	275284,37
706	298091,79	275292,66
707	298106,45	275339,40
708	298117,71	275352,69
709	298121,83	275362,75
710	298106,93	275372,49
711	298109,95	275379,77
712	298125,62	275394,74
713	298125,53	275402,98

Инв. № подл.	Подл. и дата	Взам. инв. №

Изм.	Кол.уч	Лист	№ док.	Подпись	Дата

4031.002.П.0/0.1293-ДПТ2

Лист

18

№ точки	X	Y
714	298124,89	275406,12
715	298079,56	275487,84
716	298072,76	275502,26
717	298061,34	275521,47
718	298061,14	275527,22
719	298027,57	275585,99
720	298004,74	275573,40
721	297990,75	275566,39
722	297977,79	275558,95
723	297957,44	275547,60
724	297955,90	275548,94
725	297918,30	275528,93
726	297903,81	275521,02
727	297899,16	275515,44
728	297880,93	275508,10
729	297855,80	275492,57
730	297850,59	275490,73
731	297831,58	275479,70
732	297775,43	275451,50
733	297791,34	275419,09
734	297796,00	275420,16
735	297801,35	275426,26
736	297815,62	275408,21
737	297807,97	275402,30
738	297803,07	275397,60
739	297809,71	275379,45
740	297815,12	275368,38
741	297829,14	275346,56
742	297838,57	275333,40
743	297848,92	275310,77
744	297855,01	275299,54
745	297871,57	275289,36
746	297882,67	275289,05
747	297904,85	275286,83
748	297889,73	275341,80
749	297892,98	275361,18
750	297887,21	275388,31
751	297883,83	275395,86
752	297877,38	275409,33
753	297865,91	275416,13
754	297864,52	275420,04
755	297877,03	275430,76
756	297879,96	275431,66
757	297882,97	275418,86
758	297882,90	275418,29

№ точки	X	Y
759	297883,71	275411,82
760	297894,68	275389,33
761	297902,40	275377,29
762	297904,33	275371,49
763	297905,69	275331,79
764	297911,77	275321,62
765	297920,50	275306,79
766	297921,94	275285,12
767	297927,56	275275,25
768	297939,02	275274,37
769	297947,58	275306,93
770	297951,40	275310,12
771	297974,75	275324,05
772	297975,83	275322,73
773	297979,04	275326,71
774	297997,07	275337,94
775	298013,96	275343,61
776	298018,16	275333,10
777	297992,86	275326,59
778	297973,32	275315,23
779	297955,29	275304,50
780	297961,40	275297,68
781	297961,40	275283,97
782	298000,63	275275,93
783	298037,90	275275,73
784	298076,24	275276,95
705	298091,34	275284,37
785	298010,53	275591,54
786	298002,51	275615,07
787	297969,27	275674,04
788	297965,38	275681,03
789	297940,22	275726,25
790	297930,32	275736,88
791	297930,34	275739,73
792	297907,49	275789,49
793	297904,43	275789,67
794	297900,56	275797,74
795	297884,26	275825,29
796	297870,19	275819,13
797	297860,76	275814,53
798	297842,93	275806,05
799	297826,60	275798,32
800	297823,98	275796,98
801	297823,55	275775,43

Инв. № подл.	Подл. и дата	Взам. инв. №

Изм.	Кол.уч	Лист	№ док.	Подпись	Дата
------	--------	------	--------	---------	------

4031.002.П.0/0.1293-ДПТ2

Лист

19

№ точки	X	Y
802	297826,57	275729,47
803	297822,46	275693,35
804	297822,20	275681,19
805	297824,22	275662,62
806	297826,18	275644,69
807	297830,48	275629,48
808	297837,88	275620,75
809	297845,15	275622,42
810	297862,81	275621,06
811	297876,02	275585,00
812	297884,37	275547,25
813	297888,14	275534,56
814	297889,39	275529,67
815	297907,55	275538,89
816	297916,00	275542,79
817	297942,13	275556,12
818	297960,28	275565,45
819	297985,80	275578,36
820	297985,93	275578,62
821	298003,27	275587,83
785	298010,53	275591,54
822	297879,20	275519,94
823	297873,08	275546,77
824	297867,78	275569,87
825	297863,89	275580,88
826	297861,64	275590,61
827	297850,91	275595,41
828	297838,50	275591,09
829	297829,40	275620,31
830	297825,72	275632,77
831	297822,52	275644,63
832	297819,32	275647,40
833	297817,47	275681,14
834	297817,10	275691,47
835	297816,66	275698,39
836	297817,44	275700,88
837	297818,47	275712,58
838	297818,23	275722,08
839	297818,91	275731,44
840	297818,49	275773,64
841	297818,26	275794,67
842	297806,07	275796,84
843	297782,55	275798,86
844	297773,70	275799,65

№ точки	X	Y
845	297752,93	275804,80
846	297746,30	275806,19
847	297734,28	275795,11
848	297731,49	275791,26
849	297729,40	275758,00
850	297730,84	275755,46
851	297738,40	275750,18
852	297737,98	275739,97
853	297738,88	275737,77
854	297738,96	275720,45
855	297746,88	275711,28
856	297746,49	275683,13
857	297743,48	275680,17
858	297740,90	275667,98
859	297740,83	275654,67
860	297743,83	275635,79
861	297743,57	275617,59
862	297747,30	275603,11
863	297754,72	275603,11
864	297759,59	275603,34
865	297761,41	275573,32
866	297765,60	275558,23
867	297766,18	275553,58
868	297767,46	275547,00
869	297772,94	275524,47
870	297786,11	275470,94
822	297879,20	275519,94
871	297878,76	275835,87
872	297831,85	275916,70
873	297827,35	275925,87
874	297817,01	275937,48
875	297802,94	275942,27
876	297808,27	275957,94
877	297794,84	275957,94
878	297767,76	275960,90
879	297765,02	275957,14
880	297768,84	275932,87
881	297768,42	275914,49
882	297755,38	275862,59
883	297733,34	275815,44
884	297731,67	275810,92
885	297735,26	275812,57
886	297743,61	275817,90
887	297758,52	275806,89

Инв. № подл.	Подл. и дата	Взам. инв. №

Изм.	Кол.уч	Лист	№ док.	Подпись	Дата
------	--------	------	--------	---------	------

4031.002.П.0/0.1293-ДПТ2

Лист

20

№ точки	X	Y
888	297764,70	275805,14
889	297770,42	275805,29
890	297776,87	275804,56
891	297783,54	275807,39
892	297817,83	275810,27
893	297832,09	275813,51
894	297835,00	275813,81
895	297851,81	275818,09
896	297860,01	275822,83
897	297869,51	275828,97
871	297878,76	275835,87
898	297767,33	275984,91
899	297767,02	275990,16
900	297771,98	276015,48
901	297781,72	276059,43
902	297795,11	276095,15
903	297798,74	276120,91
904	297800,24	276145,08
905	297812,57	276202,22
906	297810,13	276221,16
907	297812,23	276260,26
908	297803,87	276257,47
909	297782,83	276256,45
910	297767,27	276281,83
911	297770,39	276307,85

№ точки	X	Y
912	297764,55	276329,87
913	297763,04	276341,24
914	297768,08	276366,19
915	297770,01	276378,91
916	297770,22	276398,45
917	297776,87	276414,38
918	297770,04	276419,82
919	297750,99	276418,35
920	297736,85	276418,37
921	297729,18	276414,70
922	297652,03	276408,09
923	297623,97	276405,46
924	297610,79	276405,57
925	297608,37	276406,19
926	297585,42	276406,09
927	297546,80	276406,59
928	297541,15	276402,83
929	297544,32	276372,80
930	297565,10	276334,51
931	297630,60	276215,59
932	297659,73	276169,15
933	297711,22	276076,80
934	297731,44	276033,02
935	297745,83	276000,90
936	297765,54	275986,21
898	297767,33	275984,91

Приложение Б. Перечень координат характерных границ зон планируемого размещения линейных объектов, подлежащих реконструкции в связи с изменением их местоположения

Координаты отсутствуют в связи с отсутствием линейных объектов, подлежащих реконструкции в связи с изменением их местоположения.

Взам. инв. №	
Подл. и дата	
Инв. № подл.	

Изм.	Кол.уч	Лист	№док.	Подпись	Дата

4031.002.П.0/0.1293-ДПТ2

Лист

21