



Общество с ограниченной ответственностью  
«Газпром проектирование»

**Заказчик – ООО «Газпром газификация»  
(Агент – ООО «Газификация СпецПроект»)**

**РАСПРЕДЕЛИТЕЛЬНЫЙ ГАЗОПРОВОД СПК «КАМИЛЮХ»  
ТЛЯРАТИНСКОГО РАЙОНА РЕСПУБЛИКИ ДАГЕСТАН  
(КОД ОБЪЕКТА 05/30102-1)**

**ДОКУМЕНТАЦИЯ ПО ПЛАНИРОВКЕ ТЕРРИТОРИИ**

**Проект планировки и межевания территории**

**ТОМ 4 МАТЕРИАЛЫ ПО ОБОСНОВАНИЮ ПРОЕКТА ПЛАНИРОВКИ ТЕРРИТОРИИ.  
РАЗДЕЛ 4 МАТЕРИАЛЫ ПО ОБОСНОВАНИЮ ПРОЕКТА ПЛАНИРОВКИ ТЕРРИТОРИИ.  
ПОЯСНИТЕЛЬНАЯ ЗАПИСКА**

4031.002.П.0/0.1293-ДПТ4



Общество с ограниченной ответственностью  
«Газпром проектирование»

Заказчик – ООО «Газпром газификация»  
(Агент – ООО «Газификация СпецПроект»)

**РАСПРЕДЕЛИТЕЛЬНЫЙ ГАЗОПРОВОД СПК «КАМИЛЮХ»  
ТЛЯРАТИНСКОГО РАЙОНА РЕСПУБЛИКИ ДАГЕСТАН  
(КОД ОБЪЕКТА 05/30102-1)**

**ДОКУМЕНТАЦИЯ ПО ПЛАНИРОВКЕ ТЕРРИТОРИИ**

**Проект планировки и межевания территории**

**ТОМ 4 МАТЕРИАЛЫ ПО ОБОСНОВАНИЮ ПРОЕКТА ПЛАНИРОВКИ ТЕРРИТОРИИ.**

**РАЗДЕЛ 4 МАТЕРИАЛЫ ПО ОБОСНОВАНИЮ ПРОЕКТА ПЛАНИРОВКИ ТЕРРИТОРИИ.  
ПОЯСНИТЕЛЬНАЯ ЗАПИСКА**

4031.002.П.0/0.1293-ДПТ4

Взам

Полипись

Инив.

Главный инженер  
Санкт-Петербургского филиала

Главный инженер проекта



Н.Е. Кривенко

В.Н. Осипов



ООО «СтройГазКомплект»  
Свидетельство № П-3-16-1415 от 14.01.2016 г.

**Заказчик – ООО «Газпром проектирование»**

**РАСПРЕДЕЛИТЕЛЬНЫЙ ГАЗОПРОВОД СПК «КАМИЛЮХ»  
ТЛЯРАТИНСКОГО РАЙОНА РЕСПУБЛИКИ ДАГЕСТАН  
(КОД ОБЪЕКТА 05/30102-1)**

**ДОКУМЕНТАЦИЯ ПО ПЛАНИРОВКЕ ТЕРРИТОРИИ**

**Проект планировки и межевания территории**

**ТОМ 4 МАТЕРИАЛЫ ПО ОБОСНОВАНИЮ ПРОЕКТА ПЛАНИРОВКИ ТЕРРИТОРИИ.  
РАЗДЕЛ 4 МАТЕРИАЛЫ ПО ОБОСНОВАНИЮ ПРОЕКТА ПЛАНИРОВКИ ТЕРРИТОРИИ.  
ПОЯСНИТЕЛЬНАЯ ЗАПИСКА**

4031.002.П.0/0.1293-ДПТ4

Директор

А.П. Плисс

Главный инженер проекта

М.В. Андреев



2023



**ТРАНССТРОЙ**  
**И Н Ж И Н И Р И Н Г**

СРО-П-069-02122009 от 03 августа 2021 г.

**Заказчик – ООО «СтройГазКомплект»**

**РАСПРЕДЕЛИТЕЛЬНЫЙ ГАЗОПРОВОД СПК «КАМИЛЮХ»  
ТЛЯРАТИНСКОГО РАЙОНА РЕСПУБЛИКИ ДАГЕСТАН  
(КОД ОБЪЕКТА 05/30102-1)**

**ДОКУМЕНТАЦИЯ ПО ПЛАНИРОВКЕ ТЕРРИТОРИИ**

**Проект планировки и межевания территории**

**ТОМ 4 МАТЕРИАЛЫ ПО ОБОСНОВАНИЮ ПРОЕКТА ПЛАНИРОВКИ  
ТЕРРИТОРИИ.**

**РАЗДЕЛ 4 МАТЕРИАЛЫ ПО ОБОСНОВАНИЮ ПРОЕКТА ПЛАНИРОВКИ  
ТЕРРИТОРИИ. ПОЯСНИТЕЛЬНАЯ ЗАПИСКА**

4031.002.П.0/0.1293-ДПТ4

Главный инженер

Главный инженер проекта



Р.К. Зарипов

И.Р. Гимаев

**Общество с ограниченной ответственностью  
Научно-проектный центр «НАСЛЕДИЕ-РОСС»**

СРО № 00416 от 29 августа 2022года

**Заказчик – ООО «ТрансСтройИнжиниринг»**

**РАСПРЕДЕЛИТЕЛЬНЫЙ ГАЗОПРОВОД СПК «КАМИЛЮХ»  
ТЛЯРАТИНСКОГО РАЙОНА РЕСПУБЛИКИ ДАГЕСТАН  
(КОД ОБЪЕКТА 05/30102-1)**

**ДОКУМЕНТАЦИЯ ПО ПЛАНИРОВКЕ ТЕРРИТОРИИ**

**Проект планировки и межевания территории**

**ТОМ 4 МАТЕРИАЛЫ ПО ОБОСНОВАНИЮ ПРОЕКТА ПЛАНИРОВКИ ТЕРРИТОРИИ.**

**РАЗДЕЛ 4 МАТЕРИАЛЫ ПО ОБОСНОВАНИЮ ПРОЕКТА ПЛАНИРОВКИ ТЕРРИТОРИИ.  
ПОЯСНИТЕЛЬНАЯ ЗАПИСКА**

4031.002.П.0/0.1293-ДПТ4

Генеральный директор



А.Ю. Бревенников

## Содержание



Обозначение	Наименование	Примечания
4031.002.П.0/0.1293-ДПТ4-С	Содержание тома	2
4031.002.П.0/0.1293-ДПТ4-СД	Состав документации по планировке территории	3
4031.002.П.0/0.1293-ДПТ4	Материалы по обоснованию проекта планировки. Пояснительная записка	4


Взам. инв. №

Подл. и дата

Инв. № подл.

4031.002.П.0/0.1293-ДПТ4-С

Изм.	Кол.уч	Лист	№ док	Подп.	Дата	Стадия	Лист	Листов
Разработал		Гирфанова С.С.			08.09.23			
Проверил		Мазитов Р.А.			08.09.23			
						ООО НПЦ «НАСЛЕДИЕ-РОСС»		

Содержание тома

## Состав документации по планировке территории

Номер тома	Обозначение	Наименование документа	Примечания
Том 1	4031.002.П.0/0.1293-ДПТ1	Основная часть проекта планировки территории. Раздел 1 «Проект планировки территории. Графическая часть»	-
Том 2	4031.002.П.0/0.1293-ДПТ2	Основная часть проекта планировки территории. Раздел 2 «Положение о размещении линейных объектов»	-
Том 3	4031.002.П.0/0.1293-ДПТ3	Материалы по обоснованию проекта планировки территории. Раздел 3 «Материалы по обоснованию проекта планировки территории. Графическая часть»	-
Том 4	4031.002.П.0/0.1293-ДПТ4	Материалы по обоснованию проекта планировки территории. Раздел 4 «Материалы по обоснованию проекта планировки территории. Пояснительная записка»	-
Том 5	4031.002.П.0/0.1293-ДПТ5	Основная часть проекта межевания территории. Раздел 1 «Проект межевания территории. Графическая часть»	-
Том 6	4031.002.П.0/0.1293-ДПТ6	Основная часть проекта межевания территории. Раздел 2 «Проект межевания территории. Текстовая часть»	-
Том 7	4031.002.П.0/0.1293-ДПТ7	Материалы по обоснованию проекта межевания территории. Раздел 3 «Материалы по обоснованию проекта межевания территории. Графическая часть»	-
Том 8	4031.002.П.0/0.1293-ДПТ8	Материалы по обоснованию проекта межевания территории. Раздел 4 «Материалы по обоснованию проекта межевания территории. Пояснительная записка»	-

Взам. инв. №

Подл. и дата

Инв. № подл.

4031.002.П.0/0.1293-ДПТ4-СД

Изм.	Кол.уч	Лист	№ док	Подп.	Дата

Состав документации по планировке территории

Стадия	Лист	Листов
П	1	1
ООО НПЦ «НАСЛЕДИЕ-РОСС»		





Приложение П Сведения о границах населенных пунктов, с учетом их перспективного развития, а также сведения о наличии (отсутствии) объекта в схеме территориального планирования ..... 68

Приложение Р Сведения о отсутствии (наличии) аэродромов и приаэродромных территорий..... 74

Приложение С Сведения о ранее учтенных и изъятых из оборота земельных участков ..... 77

Приложение Т Постановление о подготовке проекта планировки и проекта межевания территории..... 80

Инв. № подл.	Подл. и дата	Взам. инв. №

Изм.	Кол.уч	Лист	№док.	Подпись	Дата

4031.002.П.0/0.1293-ДПТ4

## Исходная разрешительная документация

Перечень всех собранных исходных данных, необходимых для разработки, согласования проектной документации для строительства проектируемого объекта представлены в приложениях. Выписки из Единого государственного реестра недвижимости, в соответствии с которыми выполнены графические материалы, представлены в электронном виде.

Инв. № подл.	Подп. и дата	Взам. инв. №						4031.002.П.0/0.1293-ДПТ4	Лист
			Изм.	Кол.уч	Лист	№док.	Подпись		Дата

## 2 Обоснование размещения проектируемого объекта

### 2.1 Описание природно-климатических условий территории, в отношении которой разрабатывается проект планировки территории

Территория района изысканий расположена в зоне теплого, умеренно-морского климата. Согласно схематической карте климатического районирования для строительства по СП 131.13330.2020 исследуемая территория расположена в районе ШБ.

Климатическая характеристика составлена по опорной метеостанции Кочубей. Выбор опорной метеостанции обоснован не только условиями приближенности к участку изысканий, а также по продолжительности наблюдений. Данная метеостанция расположена в однородных физико-географических условиях, и подстилающая поверхность на метеоплощадке соответствует ландшафту окружающей местности.

Климат участка изысканий теплый, умеренно-морской. Прибрежная зона Каспийского моря выделяется наличием сильных ветров. Зима на территории участка работ начинается в декабре и продолжается два-три месяца. Самый холодный месяц – январь, с температурой около минус 2°C, но при сильных восточных ветрах может подниматься до плюс 10°C.

На территории участка работ лето продолжительное, отличается большим количеством осадков, жаркое. Средняя температура воздуха в июле колеблется от плюс 20°C до плюс 30°C. Годовое количество осадков составляет около 250 мм.

Среднегодовая температура воздуха в районе изысканий, по данным метеостанции Кочубей, составляет 11,8°C. Отрицательные среднемесячные температуры воздуха наблюдаются в январе и феврале. Самым теплым месяцем является июль, со среднемесячной температурой воздуха 25,7°C, а самым холодным - январь (минус 1,6°C). Годовая амплитуда среднемесячных температур составляет 27,3°C. Абсолютный минимум на метеостанции Кочубей, зарегистрированный в феврале, составил минус 33,1°C. Абсолютный максимум был зафиксирован в августе и составил 42,3°C. Основные климатические параметры приведены в таблицах 1.1-1.3.

Таблица 1.1 – Средняя месячная и годовая температура воздуха, °С (МС Кочубей)

Метеостанция	I	II	III	IV	V	VI	VII	VIII	IX	X	XI	XII	Год
Кочубей	-1,6	-1,1	3,5	11,0	18,1	23,1	25,7	24,6	19,0	12,0	5,9	1,1	11,8

Таблица 1.2 – Климатические параметры тёплого периода года, °С 1937-2021 гг

Название станции	Температура, °С		
	0,95	0,98	0,99
Кочубей	27,0	28,4	29,3

Таблица 1.3 – Климатические параметры холодного периода года, °С 1937-2021 гг

Название станции	Температура, °С наиболее холодных суток обеспеченностью		Температура, °С наиболее холодной пятидневки обеспеченностью	
	0,92	0,98	0,92	0,98
Кочубей	-22,2	-24,8	-17,6	-20,9

Среднегодовая температура почвы, по данным метеостанции Кочубей, составляет 12,1°C. Отрицательные температуры почвы наблюдаются в январе и феврале. Самая низкая температура почвы наблюдается в январе, и составляет минус 1,1°C. Положительные темпера-

Взам. инв. №	
Подл. и дата	
Инв. № подл.	

Изм.	Кол.уч	Лист	№док.	Подпись	Дата	4031.002.П.0/0.1293-ДПТ4	Лист
							4

туры почвы устанавливаются, соответственно, с марта и продолжаются до декабря включительно. Наибольшие температуры почвы наблюдаются в августе и составляют 25,9°C.

Средняя многолетняя сумма осадков, с поправками к показаниям осадкомера, составляет 254 мм (метеостанция Кочубей). Месячный максимум осадков наблюдается в июне и составляет 34 мм. Минимум осадков (14 мм) наблюдается в феврале.

Среднегодовая скорость ветра на МС Кочубей – 3,8 м/с, варьирует от 3,4 м/с в июне до 4,2 м/с в марте и апреле.

#### Сейсмичность

Интенсивность сейсмических воздействий в баллах (сейсмичность) для района строительства следует принимать на основе комплекта карт общего сейсмического районирования территории Российской Федерации – ОСР-2015.

Указанный комплект карт предусматривает осуществление антисейсмических мероприятий при строительстве объектов и отражает 10 процентную-(карта А), пятипроцентную-(карта В), одну процентную (карта С) вероятность возможного превышения в течение 50 лет указанных на картах значений сейсмической интенсивности.

Согласно таблице 4.1 СП 14.13330.2018 грунты по сейсмическим свойствам распределяются по категориям:

- II (вторая) – ИГЭ-1;
- III (третья) – ИГЭ-2, ИГЭ-3.

Исходные данные сейсмического районирования были приняты согласно Приложению А СП 14.13330.2018. Сейсмичность площадки строительства равна 7, согласно карте ОСР-2015-А (вероятность возможного превышения интенсивности землетрясений в течение 50 лет – 10%).

## 2.2 Обоснование определения границ зон планируемого размещения линейных объектов

Ширина и протяженность полосы отвода для строительства проектируемого газопровода определена с учетом принятых проектных решений, категории земель, схем расстановки механизмов, отвалов растительного и минерального грунта, способов соединения и укладки труб газопровода, от способа и схемы обратной засыпки смонтированного газопровода.

Строительство газопровода осуществляется в пределах технологической полосы отвода.

Проектом предусматривается установление публичного сервитута на основании п.1 статьи 39.37 ЗК РФ (для размещения линейных объектов системы газоснабжения и их неотъемлемых технологических частей).

Согласно «Правилам охраны газораспределительных сетей» от 20.11.2000 г. № 878 охранный зона устанавливается:

- вдоль трассы газопровода из полиэтиленовых труб при использовании медного провода-спутника для обозначения трассы газопровода не менее 3 м от газопровода со стороны провода-спутника и 2 м с противоположной стороны газопровода;
- вдоль трассы межпоселкового газопровода – в виде территории, ограниченной условными линиями, проходящими на расстоянии 2 м с каждой стороны для полиэтиленового газопровода, проложенного без провода спутника;
- вдоль трассы подземного межпоселкового газопровода, проходящего по лесам и древесно-кустарниковой растительности – в виде просек шириной не менее 6 м, по 3 м с каждой стороны газопровода;

Взам. инв. №	
Подл. и дата	
Инв. № подл.	

Изм.	Кол.уч	Лист	№док.	Подпись	Дата	4031.002.П.0/0.1293-ДПТ4	Лист
							5

– для отдельно стоящего газорегуляторного пункта, устанавливается охранный зона в виде территории, ограниченной условными линиями на расстоянии 10 м от границ этих объектов.

### 2.3 Обоснование определения границ зон планируемого размещения линейных объектов, подлежащих реконструкции в связи с изменением их местоположения

При строительстве объекта «Распределительный газопровод СПК «Камиллюх» Тляртинского района Республики Дагестан», код объекта 05/30102-1 не предусматривается реконструкция линейных объектов в связи с изменением их местоположения.

### 2.4 Обоснование определения предельных параметров застройки территории в границах зон планируемого размещения объектов капитального строительства, проектируемых в составе линейных объектов

Проектом не предусмотрена застройка территории в границах зон планируемого размещения объектов капитального строительства, проектируемых в составе линейных объектов. Для размещения линейных объектов градостроительные регламенты не устанавливаются.

### 2.5 Ведомость пересечений границ зон планируемого размещения линейного объекта (объектов) с сохраняемыми объектами капитального строительства (здание, строение, сооружение, объект, строительство которого не завершено), существующими и строящимися на момент подготовки проекта планировки территории

Пересечения с подземными коммуникациями  
Пересечения не обнаружены

Таблица 1.4 - Ведомость пересечения с надземными коммуникациями (линии электропередач, связи и т.п.)

№ п/п	ПК	Наименование коммуникации	Примечание
<b>Трасса проектируемого газопровода 1</b>			
1	1ПК4+71.1	ВЛ 0,4кВ	Открытым способом
2	1ПК5+31.5	ВЛ 0,4кВ	Открытым способом
3	1ПК7+29.3	ВЛ 0,4кВ	Открытым способом
<b>Трасса проектируемого газопровода 2</b>			
1	2ПК0+09.0	ВЛ 0,4кВ	Открытым способом
2	2ПК2+98.2	ВЛ 0,4кВ	Открытым способом
<b>Трасса проектируемого газопровода 3</b>			
Пересечения не обнаружены			
<b>Трасса проектируемого газопровода 4</b>			
1	4ПК0+20.5	ВЛ 0,4кВ	Открытым способом
2	4ПК0+24.3	ВЛ 0,4кВ	Открытым способом
3	4ПК0+33.5	ВЛ 0,4кВ	Открытым способом
<b>Трасса проектируемого газопровода 5</b>			
1	5ПК0+59.9	ВЛ 10кВ	Открытым способом
2	5ПК2+52.3	ВЛ 0,4кВ	Открытым способом
3	5ПК3+74.3	ВЛ 0,4кВ	Открытым способом

Взам. инв. №							Подл. и дата							Инв. № подл.							Лист
						4031.002.П.0/0.1293-ДПТ4												6			
Изм.	Кол.уч	Лист	№ док.	Подпись	Дата																

№ п/п	ПК	Наименование коммуникации	Примечание
<b>Трасса проектируемого газопровода 6</b>			
1	6ПК0+85.8	ВЛ 0,4кВ	Открытым способом
2	6ПК1+10.4	ВЛ 0,4кВ	Открытым способом
3	6ПК1+11.9	ВЛ 10кВ	Открытым способом
4	6ПК1+64.8	ВЛ 0,4кВ	Открытым способом
5	6ПК2+93.9	ВЛ 0,4кВ	Открытым способом
6	6ПК3+24.0	ВЛ 0,4кВ	Открытым способом
7	6ПК3+44.9	ВЛ 0,4кВ	Открытым способом
8	6ПК4+41.9	ВЛ 0,4кВ	Открытым способом
9	6ПК4+57.5	ВЛ 0,4кВ	Открытым способом
<b>Трасса проектируемого газопровода 7</b>			
1	7ПК2+71.0	ВЛ 0,4кВ	Открытым способом
2	7ПК3+16.7	ВЛ 0,4кВ	Открытым способом
3	7ПК3+20.4	ВЛ 0,4кВ	Открытым способом
4	7ПК3+23.7	ВЛ 0,4кВ	Открытым способом
5	7ПК3+69.5	ВЛ 0,4кВ	Открытым способом
6	7ПК4+06.3	ВЛ 0,4кВ	Открытым способом
7	7ПК5+06.3	ВЛ 0,4кВ	Открытым способом
<b>Трасса проектируемого газопровода 8</b>			
1	8ПК0+45.3	ВЛ 0,4кВ	Открытым способом
2	8ПК1+10.6	ВЛ 0,4кВ	Открытым способом
3	8ПК1+44.1	ВЛ 0,4кВ	Открытым способом
<b>Трасса проектируемого газопровода 9</b>			
1	9ПК0+59.9	ВЛ 0,4кВ	Открытым способом
<b>Трасса проектируемого газопровода 10</b>			
1	10ПК0+68.8	ВЛ 0,4кВ	Открытым способом
2	10ПК0+84.5	ВЛ 0,4кВ	Открытым способом
3	10ПК1+39.2	ВЛ 10кВ	Открытым способом
<b>Трасса проектируемого газопровода 11</b>			
Пересечения не обнаружены			
<b>Трасса проектируемого газопровода 12</b>			
1	12ПК0+01.9	ВЛ 0,4кВ	Открытым способом
2	12ПК1+08.6	ВЛ 0,4кВ	Открытым способом
3	12ПК1+19.9	ВЛ 0,4кВ	Открытым способом
4	12ПК1+28.2	ВЛ 0,4кВ	Открытым способом
5	12ПК1+46.3	ВЛ 10кВ	Открытым способом
6	12ПК2+05.5	ВЛ 0,4кВ	Открытым способом
7	12ПК2+60.0	ВЛ 0,4кВ	Открытым способом
<b>Трасса проектируемого газопровода 13</b>			
1	13ПК0+63.7	ВЛ 0,4кВ	Открытым способом
2	13ПК2+28.9	ВЛ 0,4кВ	Открытым способом
3	13ПК3+85.2	ВЛ 0,4кВ	Открытым способом
<b>Трасса проектируемого газопровода 14</b>			
1	14ПК0+81.7	ВЛ 0,4кВ	Открытым способом
2	14ПК1+58.3	ВЛ 0,4кВ	Открытым способом
3	14ПК1+98.2	ВЛ 0,4кВ	Открытым способом
4	14ПК2+02.7	ВЛ 0,4кВ	Открытым способом
5	14ПК2+84.1	ВЛ 0,4кВ	Открытым способом

Взам. инв. №						
Подл. и дата						
Инв. № подл.						
Изм.	Кол.уч	Лист	№ док.	Подпись	Дата	
4031.002.П.0/0.1293-ДПТ4						Лист
						7

№ п/п	ПК	Наименование коммуникации	Примечание
6	14ПК3+10.2	ВЛ 0,4кВ	Открытым способом
<b>Трасса проектируемого газопровода 15</b>			
1	15ПК0+33.0	ВЛ 10кВ	Открытым способом
2	15ПК4+26.0	ВЛ 0,4кВ	Открытым способом
3	15ПК6+57.3	ВЛ 10кВ	Открытым способом
<b>Трасса проектируемого газопровода 16</b>			
1	16ПК0+01.5	ВЛ 0,4кВ	Открытым способом
2	16ПК0+84.2	ВЛ 0,4кВ	Открытым способом
3	16ПК1+29.3	ВЛ 0,4кВ	Открытым способом
<b>Трасса проектируемого газопровода 17</b>			
1	17ПК0+48.8	ВЛ 0,4кВ	Открытым способом
2	17ПК0+92.5	ВЛ 0,4кВ	Открытым способом
<b>Трасса проектируемого газопровода 18</b>			
1	18ПК0+34.0	ВЛ 0,4кВ	Открытым способом
2	18ПК0+38.4	ВЛ 0,4кВ	Открытым способом
3	18ПК1+77.3	ВЛ 0,4кВ	Открытым способом
<b>Трасса проектируемого газопровода 19</b>			
1	19ПК1+45.7	ВЛ 0,4кВ	Открытым способом
<b>Трасса проектируемого газопровода 20</b>			
1	20ПК0+64.2	ВЛ 0,4кВ	Открытым способом
<b>Трасса проектируемого газопровода 21</b>			
1	21ПК0+16.4	ВЛ 0,4кВ	Открытым способом
<b>Трасса проектируемого газопровода 22</b>			
1	22ПК0+63.6	ВЛ 0,4кВ	Открытым способом
2	22ПК2+66.5	ВЛ 0,4кВ	Открытым способом
3	22ПК2+84.8	ВЛ 0,4кВ	Открытым способом
4	22ПК3+05.3	ВЛ 0,4кВ	Открытым способом
5	22ПК3+77.5	ВЛ 0,4кВ	Открытым способом
6	22ПК4+56.5	ВЛ 0,4кВ	Открытым способом
<b>Трасса проектируемого газопровода 23</b>			
Пересечения не обнаружены			
<b>Трасса проектируемого газопровода 24</b>			
1	24ПК0+63.8	ВЛ 0,4кВ	Открытым способом
<b>Трасса проектируемого газопровода 25</b>			
1	25ПК0+42.8	ВЛ 0,4кВ	Открытым способом
<b>Трасса проектируемого газопровода 26</b>			
1	26ПК0+07.2	ВЛ 0,4кВ	Открытым способом
2	26ПК0+50.7	ВЛ 0,4кВ	Открытым способом
3	26ПК1+00.8	ВЛ 0,4кВ	Открытым способом
4	26ПК1+17.1	ВЛ 0,4кВ	Открытым способом
<b>Трасса проектируемого газопровода 27</b>			
1	27ПК0+25.5	ВЛ 0,4кВ	Открытым способом
2	27ПК1+43.5	ВЛ 0,4кВ	Открытым способом
<b>Трасса проектируемого газопровода 28</b>			
1	28ПК0+2.3	ВЛ 0,4кВ	Открытым способом
2	28ПК1+99.5	ВЛ 0,4кВ	Открытым способом
<b>Трасса проектируемого газопровода 29</b>			
1	29ПК0+14.9	ВЛ 0,4кВ	Открытым способом

Взам. инв. №							
	Подл. и дата						
Инв. № подл.							
	4031.002.П.0/0.1293-ДПТ4						
	Изм.	Кол.уч	Лист	№ док.	Подпись	Дата	

№ п/п	ПК	Наименование коммуникации	Примечание
<b>Трасса проектируемого газопровода 30</b>			
1	30ПК0+52.9	ВЛ 0,4кВ	Открытым способом
2	30ПК1+06.1	ВЛ 0,4кВ	Открытым способом
3	30ПК1+28.5	ВЛ 10кВ	Открытым способом
4	30ПК1+41.0	ВЛ 0,4кВ	Открытым способом
5	30ПК1+78.7	ВЛ 0,4кВ	Открытым способом
6	30ПК2+02.8	ВЛ 0,4кВ	Открытым способом
7	30ПК2+72.8	ВЛ 0,4кВ	Открытым способом
8	30ПК3+21.2	ВЛ 0,4кВ	Открытым способом
<b>Трасса проектируемого газопровода 31</b>			
1	31ПК2+52.5	ВЛ 0,4кВ	Открытым способом
2	31ПК5+41.8	ВЛ 0,4кВ	Открытым способом
3	31ПК5+96.2	ВЛ 0,4кВ	Открытым способом
4	31ПК7+31.8	ВЛ 0,4кВ	Открытым способом
<b>Трасса проектируемого газопровода 32</b>			
1	32ПК1+72.9	ВЛ 10кВ	Открытым способом
2	32ПК2+00.8	ВЛ 0,4кВ	Открытым способом
3	32ПК2+03.7	ВЛ 0,4кВ	Открытым способом
<b>Трасса проектируемого газопровода 33</b>			
1	33ПК0+12.0	ВЛ 0,4кВ	Открытым способом

Пересечения с надземными коммуникациями (трубопроводы, кабельные эстакады)  
Пересечения не обнаружены

Пересечения с инженерными коммуникациями  
Пересечения не обнаружены

Таблица 1.5 - Ведомость пересечения с автомобильными дорогами

№ п/п	Пикеты пересечения	Наименование а/д	Вид покрытия	Ширина проезжей части, м	Примечание
<b>Трасса проектируемого газопровода 1</b>					
1	1ПК0+54.1 - 1ПК0+60.5	б/н	б/п	6,4	Открытым способом
2	1ПК2+00.1 - 1ПК2+02.4	б/н	б/п	2,3	Открытым способом
3	1ПК2+28.0 - 1ПК2+32.1	б/н	б/п	4,1	Открытым способом
4	1ПК3+03.7 - 1ПК3+06.8	б/н	б/п	3,1	Открытым способом
5	1ПК3+24.3 - 1ПК3+28.4	б/н	б/п	4,1	Открытым способом
6	1ПК3+73.4 - 1ПК3+77.8	б/н	б/п	4,4	Открытым способом
7	1ПК3+90.2 - 1ПК3+94.0	б/н	б/п	3,8	Открытым способом
8	1ПК5+32.2 - 1ПК5+39.1	б/н	б/п	6,9	Открытым способом
9	1ПК6+54.4 - 1ПК6+58.6	б/н	б/п	4,2	Открытым способом
10	1ПК8+24.6 - 1ПК8+28.7	б/н	б/п	4,1	Открытым способом
<b>Трасса проектируемого газопровода 2</b>					
1	2ПК1+29.7 - 2ПК1+33.2	б/н	б/п	3,5	Открытым способом
<b>Трасса проектируемого газопровода 3</b>					
1	3ПК2+00.3 - 3ПК2+04.5	б/н	б/п	4,2	Открытым способом
<b>Трасса проектируемого газопровода 4</b>					
1	4ПК1+36.7 - 4ПК1+40.2	б/н	б/п	3,5	Открытым способом
<b>Трасса проектируемого газопровода 5</b>					
					Лист
4031.002.П.0/0.1293-ДПТ4					9
Изм.	Кол.уч	Лист	№док.	Подпись	Дата



№ п/п	Пикеты пересечения	Наименование а/д	Вид покрытия	Ширина проезжей части, м	Примечание
1	5ПК0+18.3 - 5ПК0+22.5	б/н	б/п	4,2	Открытым способом
2	5ПК0+27.1 - 5ПК0+29.4	б/н	б/п	2,3	Открытым способом
3	5ПК1+54.0 - 5ПК1+57.5	б/н	б/п	3,5	Открытым способом
4	5ПК1+97.2 - 5ПК2+03.3	б/н	б/п	6,1	Открытым способом
5	5ПК3+06.7 - 5ПК3+09.6	б/н	б/п	2,9	Открытым способом
<b>Трасса проектируемого газопровода 6</b>					
1	6ПК3+45.3 - 6ПК3+55.2	б/н	б/п	9,9	Открытым способом
2	6ПК3+57.8 - 6ПК3+62.0	б/н	б/п	4,2	Открытым способом
<b>Трасса проектируемого газопровода 7</b>					
1	7ПК0+04.8 - 7ПК0+12.7	б/н	б/п	7,9	Открытым способом
2	7ПК0+30.2 - 7ПК0+41.9	б/н	б/п	11,7	Открытым способом
3	7ПК1+26.7 - 7ПК1+36.9	б/н	б/п	10,2	Открытым способом
4	7ПК1+70.4 - 7ПК1+77.1	б/н	б/п	6,7	Открытым способом
5	7ПК2+40.2 - 7ПК2+47.4	б/н	б/п	7,2	Открытым способом
6	7ПК4+04.2 - 7ПК4+10.9	б/н	б/п	6,7	Открытым способом
7	7ПК4+32.2 - 7ПК4+48.8	б/н	б/п	16,6	Открытым способом
<b>Трасса проектируемого газопровода 8</b>					
Пересечения не обнаружены					
<b>Трасса проектируемого газопровода 9</b>					
Пересечения не обнаружены					
<b>Трасса проектируемого газопровода 10</b>					
1	10ПК0+02.6 - 10ПК0+06.3	б/н	б/п	3,7	Открытым способом
<b>Трасса проектируемого газопровода 11</b>					
Пересечения не обнаружены					
<b>Трасса проектируемого газопровода 12</b>					
1	12ПК1+11.5 - 12ПК1+20.2	б/н	б/п	8,7	Открытым способом
<b>Трасса проектируемого газопровода 13</b>					
1	13ПК0+07.4 - 13ПК0+13.4	б/н	б/п	6	Открытым способом
2	13ПК0+35.4 - 13ПК0+38.8	б/н	б/п	3,4	Открытым способом
3	13ПК0+63.4 - 13ПК0+76.7	б/н	б/п	13,3	Открытым способом
4	13ПК1+00.8 - 13ПК1+08.4	б/н	б/п	7,6	Открытым способом
5	13ПК2+11.5 - 13ПК2+16.0	б/н	б/п	4,5	Открытым способом
6	13ПК2+57.2 - 13ПК2+65.4	б/н	б/п	8,2	Открытым способом
7	13ПК3+22.2 - 13ПК3+27.0	б/н	б/п	4,8	Открытым способом
8	13ПК3+40.4 - 13ПК3+44.7	б/н	б/п	4,3	Открытым способом
9	13ПК3+70.2 - 13ПК3+76.2	б/н	б/п	6	Открытым способом
10	13ПК4+38.6 - 13ПК4+43.2	б/н	б/п	4,6	Открытым способом
11	13ПК4+89.4 - 13ПК4+96.2	б/н	б/п	6,8	Открытым способом
12	13ПК5+14.4 - 13ПК5+22.6	б/н	б/п	8,2	Открытым способом
13	13ПК5+42.2 - 13ПК5+46.0	б/н	б/п	3,8	Открытым способом
<b>Трасса проектируемого газопровода 14</b>					
1	14ПК2+10.5 - 14ПК2+13.1	б/н	б/п	2,6	Открытым способом
2	14ПК2+24.6 - 14ПК2+32.8	б/н	б/п	8,2	Открытым способом
<b>Трасса проектируемого газопровода 15</b>					
1	15ПК0+02.2 - 15ПК0+11.3	б/н	б/п	9,1	Открытым способом
2	15ПК1+49.8 - 15ПК1+53.7	б/н	б/п	3,9	Открытым способом

Взам. инв. №	
Подл. и дата	
Инв. № подл.	

Изм.	Кол.уч	Лист	№ док.	Подпись	Дата	4031.002.П.0/0.1293-ДПТ4	Лист
							10

№ п/п	Пикеты пересечения	Наименование а/д	Вид покрытия	Ширина проезжей части, м	Примечание
3	15ПК2+78.7 - 15ПК2+84.4	б/н	б/п	5,7	Открытым способом
4	15ПК3+10.4 - 15ПК3+17.4	б/н	б/п	7	Открытым способом
5	15ПК3+66.2 - 15ПК3+70.9	б/н	б/п	4,7	Открытым способом
6	15ПК4+05.8 - 15ПК4+08.9	б/н	б/п	3,1	Открытым способом
7	15ПК4+24.8 - 15ПК4+39.5	б/н	б/п	14,7	Открытым способом
8	15ПК5+45.7 - 15ПК5+47.9	б/н	б/п	2,2	Открытым способом
9	15ПК6+81.4 - 15ПК6+88.2	б/н	б/п	6,8	Открытым способом
10	15ПК7+25.6 - 15ПК7+32.0	б/н	б/п	6,4	Открытым способом

**Трасса проектируемого газопровода 16**

1	16ПК0+73.0 - 16ПК0+78.3	б/н	б/п	5,3	Открытым способом
2	16ПК1+77.2 - 16ПК1+80.2	б/н	б/п	3	Открытым способом

**Трасса проектируемого газопровода 17**

1	17ПК0+03.0 - 17ПК0+09.9	б/н	б/п	6,9	Открытым способом
2	17ПК0+49.1 - 17ПК0+54.6	б/н	б/п	5,5	Открытым способом
3	17ПК1+23.5 - 17ПК1+27.4	б/н	б/п	3,9	Открытым способом

**Трасса проектируемого газопровода 18**

1	18ПК0+02.9 - 18ПК0+13.4	б/н	б/п	10,5	Открытым способом
---	-------------------------	-----	-----	------	-------------------

**Трасса проектируемого газопровода 19**

1	19ПК1+10.9 - 19ПК1+15.1	б/н	б/п	4,2	Открытым способом
---	-------------------------	-----	-----	-----	-------------------

**Трасса проектируемого газопровода 20**

1	20ПК0+05.9 - 20ПК0+12.0	б/н	б/п	6,1	Открытым способом
---	-------------------------	-----	-----	-----	-------------------

**Трасса проектируемого газопровода 21**

1	21ПК0+21.1 - 21ПК0+24.2	б/н	б/п	3,1	Открытым способом
---	-------------------------	-----	-----	-----	-------------------

**Трасса проектируемого газопровода 22**

1	22ПК0+05.4 - 22ПК0+14.1	б/н	б/п	8,7	Открытым способом
2	22ПК0+32.0 - 22ПК0+34.7	б/н	б/п	2,7	Открытым способом
3	22ПК1+19.3 - 22ПК1+24.1	б/н	б/п	4,8	Открытым способом
4	22ПК1+37.9 - 22ПК1+42.3	б/н	б/п	4,4	Открытым способом
5	22ПК2+03.4 - 22ПК2+07.9	б/н	б/п	4,5	Открытым способом
6	22ПК2+11.2 - 22ПК2+16.0	б/н	б/п	4,8	Открытым способом
7	22ПК3+24.4 - 22ПК3+28.1	б/н	б/п	3,7	Открытым способом
8	22ПК4+82.6 - 22ПК4+88.8	б/н	б/п	6,2	Открытым способом
9	22ПК5+02.1 - 22ПК5+14.8	б/н	б/п	12,7	Открытым способом
10	22ПК5+55.1 - 22ПК5+58.6	б/н	б/п	3,5	Открытым способом

**Трасса проектируемого газопровода 23**

1	23ПК0+02.4 - 23ПК0+14.9	б/н	б/п	12,5	Открытым способом
---	-------------------------	-----	-----	------	-------------------

**Трасса проектируемого газопровода 24**

1	24ПК0+52.2 - 24ПК0+57.8	б/н	б/п	5,6	Открытым способом
2	24ПК0+71.1 - 24ПК0+75.0	б/н	б/п	3,9	Открытым способом

**Трасса проектируемого газопровода 25**

1	25ПК0+11.2 - 25ПК0+15.3	б/н	б/п	4,1	Открытым способом
---	-------------------------	-----	-----	-----	-------------------

**Трасса проектируемого газопровода 26**

1	26ПК0+03.3 - 26ПК0+16.6	б/н	б/п	13,3	Открытым способом
2	26ПК3+23.2 - 26ПК3+26.1	б/н	б/п	2,9	Открытым способом
3	26ПК5+07.4 - 26ПК5+12.0	б/н	б/п	4,6	Открытым способом
4	26ПК7+21.1 - 26ПК7+28.1	б/н	б/п	7	Открытым способом
5	26ПК7+66.9 - 26ПК7+71.0	б/н	б/п	4,1	Открытым способом

Взам. инв. №	
Подл. и дата	
Инв. № подл.	

Изм.	Кол.уч	Лист	№ док.	Подпись	Дата	4031.002.П.0/0.1293-ДПТ4	Лист
							11

№ п/п	Пикеты пересечения	Наименование а/д	Вид покрытия	Ширина проезжей части, м	Примечание
<b>Трасса проектируемого газопровода 27</b>					
1	27ПК0+05.7 - 27ПК0+09.5	б/н	б/п	3,8	Открытым способом
2	27ПК1+29.2 - 27ПК1+31.7	б/н	б/п	2,5	Открытым способом
<b>Трасса проектируемого газопровода 28</b>					
Пересечения не обнаружены					
<b>Трасса проектируемого газопровода 29</b>					
1	29ПК0+02.7 - 29ПК0+12.0	б/н	б/п	9,3	Открытым способом
2	29ПК0+62.1 - 29ПК0+67.2	б/н	б/п	5,1	Открытым способом
<b>Трасса проектируемого газопровода 30</b>					
1	30ПК1+06.9 - 30ПК1+13.9	б/н	б/п	7	Открытым способом
2	30ПК1+70.5 - 30ПК1+76.5	б/н	б/п	6	Открытым способом
3	30ПК2+48.6 - 30ПК2+53.1	б/н	б/п	4,5	Открытым способом
4	30ПК3+05.8 - 30ПК3+08.0	б/н	б/п	2,2	Открытым способом
5	30ПК3+56.9 - 30ПК3+60.3	б/н	б/п	3,4	Открытым способом
<b>Трасса проектируемого газопровода 31</b>					
1	31ПК0+06.6 - 31ПК0+16.8	б/н	б/п	10,2	Открытым способом
2	31ПК0+21.9 - 31ПК0+26.5	б/н	б/п	4,6	Открытым способом
3	31ПК1+50.2 - 31ПК1+54.9	б/н	б/п	4,7	Открытым способом
4	31ПК2+67.0 - 31ПК2+70.8	б/н	б/п	3,8	Открытым способом
<b>Трасса проектируемого газопровода 32</b>					
1	32ПК0+02.5 - 32ПК0+14.7	б/н	б/п	12,2	Открытым способом
2	32ПК1+45.8 - 32ПК1+48.1	б/н	б/п	2,3	Открытым способом
<b>Трасса проектируемого газопровода 33</b>					
Пересечения не обнаружены					

Таблица 1.6 – Ведомость пересечений трассы с водотоками

№ п/п	Наименование объекта	ПК	ГВВ, м БС	УВ, м БС	Отметка размыва дна, м БС	Примечание
<b>Газопровод низкого давления Ø90x8,2 ПЭ (1ПК0)</b>						
1	Канал Главный коллектор имени Дзержинского	1ПК3+41.7 – 1ПК3+64.0		-7.77		Методом ННБ

**2.6 Ведомость пересечений границ зон планируемого размещения линейного объекта (объектов) с объектами капитального строительства, строительство которых запланировано в соответствии с ранее утвержденной документацией по планировке территории**

Границы зоны планируемого размещения линейного объекта «Распределительный газопровод СПК «Камилух» Гляратинского района Республики Дагестан», код объекта 05/30102-1 не пересекают существующие зоны планируемого размещения линейных объектов.

Взам. инв. №	
Подл. и дата	
Инв. № подл.	

Изм.	Кол.уч	Лист	№ док.	Подпись	Дата	4031.002.П.0/0.1293-ДПТ4	Лист
							12

**Приложение А**  
**Сведения об отсутствии (наличии) объектов культурного наследия**

**Общество с ограниченной ответственностью**  
**Научно-проектный центр «НАСЛЕДИЕ-РОСС»**

ИНН 2536064063 КПП 027401001 ОГРН 1022501278821

Адрес для корреспонденции: 450106, Республика Башкортостан, г. Уфа, а/я 149

Тел.: 8 (347) 246-34-50 E-mail: info@nasros.ru

Исх. № 1409 от 25.04.2023 г.

ВрИО Руководителя  
 Агентства по охране культурного  
 наследия Республики Дагестан

**М.А. Мусаеву**

*О предоставлении информации*

тел.: 8-8722-69-21-10  
 E-mail: dagnasledie@mail.ru

**Уважаемый Махач Абдулаевич!**

В рамках реализации Программы газификации регионов РФ, соглашений о взаимном сотрудничестве и Договора по газификации между Администрацией Республики Дагестан и ПАО «Газпром», распоряжением Правительства РФ от 15.12.2021г. № 3603-р ООО «Газпром газификация» назначено Единым оператором газификации. ООО «Газпром газификация» определено заказчиком/техническим заказчиком по реализации инвестиционных проектов ПАО «Газпром» с выполнением функций по проектированию и строительству объектов газоснабжения и газификации на территории Республики Дагестан:

- н.п. Цумилух (СПК "Цумилухский") Тляратинского района (анклав на территории Бабаюртовского района) по договору «**Распределительный газопровод в н.п. Цумилух Бабаюртовского района Республики Дагестан**», код стройки 05/30100-1;

- н.п. Камилух (СПК "Камилух") Тляратинского района (анклав на территории Бабаюртовского района) по договору «**Распределительный газопровод в н.п. Алеротар Бабаюртовского района Республики Дагестан**», код стройки 05/30102-1;

- н.п. Караузек Бежтинского участка в составе Цунтинского района (анклав на территории Бабаюртовского района) по договору «**Распределительный газопровод в н.п. Карвозек Бабаюртовского района Республики Дагестан**», код стройки 05/30103-1;

- н.п. Качалай Бежтинского участка в составе Цунтинского района (анклав на территории Бабаюртовского района) по договору «**Распределительный газопровод в н.п. Качалай Бабаюртовского района Республики Дагестан**», код стройки 05/30104-1 (далее-Объекты).

ООО НПЦ «Наследие-РОСС» поручено выполнение работ по сбору исходных данных для проектирования вышеуказанных объектов.

В целях получения материалов в объемах, необходимых и достаточных для разработки проектной документации, выполнения инженерных изысканий и получения положительного заключения государственной экспертизы, прошу Вас в кратчайшие сроки предоставить сведения

Взам. инв. №	
Подл. и дата	
Инв. № подл.	

Изм.	Кол.уч	Лист	№док.	Подпись	Дата

4031.002.П.0/0.1293-ДПТ4

Лист

13

о наличии (отсутствии) в районе производства работ:

– объектов культурного наследия федерального, регионального и местного значения, зонах охраны и защитных зон объектов культурного наследия.

Ответ прошу направить на электронный адрес [info@nasros.ru](mailto:info@nasros.ru); [ahmedyanova@nasros.ru](mailto:ahmedyanova@nasros.ru), а также почтовым отправлением по адресу: 450106, Республика Башкортостан, г. Уфа, а/я 149.

Приложение: предварительные планы проектируемых Объектов.

**Генеральный директор**



**А.Ю. Бревенников**

Исполнитель: Ахмедьянова Алина  
8(917)370-26-97

Инв. № подл.	Подл. и дата	Взам. инв. №							Лист
			4031.002.П.0/0.1293-ДПТ4						
Изм.	Кол.уч	Лист	№док.	Подпись	Дата			Формат А4	



**АГЕНТСТВО ПО ОХРАНЕ КУЛЬТУРНОГО НАСЛЕДИЯ  
РЕСПУБЛИКИ ДАГЕСТАН  
(Дагнаследие)**

367031, г.Махачкала, ул.Гусейнова, д.26

e-mail: dagnasledie@e-dag.ru, тел.(8722) 69-21-10

«19» 05 2023 г.

№ 1510/23

**ООО НПЦ «Наследие-Росс»  
info@nasros.ru  
ahmedyanova@nasros.ru**

**На № 1409 от 25.04.2023 г.**

В соответствии с вашим запросом, о наличии (отсутствии) объектов культурного наследия, местного, федерального и регионального значений, включенных в Единый государственный реестр объектов культурного наследия (памятников истории и культуры) народов Российской Федерации, зон охраны и защитных зон объектов культурного наследия, по объектам:

- н.п. Цумилух (СПК "Цумилухский") Тляртинского района (анклав на территории Бабаюртовского района) по договору «Распределительный газопровод в н.п. Цумилух Бабаюртовского района Республики Дагестан», код стройки 05/30100-1;

- н.п. Камилух (СПК "Камилух") Тляртинского района (анклав на территории Бабаюртовского района) по договору «Распределительный газопровод в н.п. Алеротар Бабаюртовского района Республики Дагестан», код стройки 05/30102-1;

- н.п. Караузек Бежтинского участка в составе Цунтинского района (анклав на территории Бабаюртовского района) по договору «Распределительный газопровод в н.п. Карвозек Бабаюртовского района Республики Дагестан», код стройки 05/30103-1;

- н.п. Качалай Бежтинского участка в составе Цунтинского района (анклав на территории Бабаюртовского района) по договору «Распределительный газопровод в н.п. Качалай Бабаюртовского района Республики Дагестан», код стройки 05/30104-1 (карта-схемы представлены).

Агентство по охране культурного наследия Республики Дагестан сообщает, что на территории указанных населенных пунктов, отсутствуют объекты культурного наследия местного, федерального и регионального значений, состоящие в Едином государственном реестре объектов культурного наследия (памятников истории и культуры) народов Российской Федерации Зоны охраны и защитные зоны объектов культурного наследия отсутствуют.

Взам. инв. №	
Подл. и дата	
Инв. № подл.	

Изм.	Кол.уч	Лист	№док.	Подпись	Дата

4031.002.П.0/0.1293-ДПТ4


Лист

15

В соответствии со ст. 36 Федерального закона от 25.06.2002г. № 73 ФЗ «Об объектах культурного наследия (памятниках истории и культуры) народов Российской Федерации» земляные, строительные, хозяйственные и иные работы должны быть немедленно приостановлены исполнителем работ в случае обнаружения объекта, обладающего признаками объекта культурного наследия.

Исполнитель работ в течение трех рабочих дней со дня их обнаружения обязан направить заявление в письменной форме об указанных объектах в региональный орган охраны объектов культурного наследия.

Заместитель руководителя



Х. Харбилов

Исп. М. Магомедов 69-21-14

Инв. № подл.	Подл. и дата	Взам. инв. №

Изм.	Кол.уч	Лист	№ док.	Подпись	Дата

4031.002.П.0/0.1293-ДПТ4

Лист

16

**Приложение Б**  
**Сведения ООПТ федерального, регионального, местного значений**

**Общество с ограниченной ответственностью**  
**Научно-проектный центр «НАСЛЕДИЕ-РОСС»**

ИНН 2536064063 КПП 027401001 ОГРН 1022501278821

Адрес для корреспонденции: 450106, Республика Башкортостан, г. Уфа, а/я 149

Тел.: 8 (347) 246-34-50 E-mail: [info@nasros.ru](mailto:info@nasros.ru)

Исх. № 416 от 31.01.2023 г.

Министру природных ресурсов и экологии  
 Российской Федерации

**А.А. Козлову**

Тел.: +7 (499) 254-48-00

Email: [minprirody@mnr.gov.ru](mailto:minprirody@mnr.gov.ru)

О предоставлении информации

**Уважаемый Александр Александрович!**

В рамках реализации Программы газификации регионов РФ, соглашений о взаимном сотрудничестве и Договора по газификации между Администрацией Республики Дагестан и ПАО «Газпром», распоряжением Правительства РФ от 15.12.2021 г. № 3603-р ООО «Газпром газификация» назначено Единым оператором газификации. ООО «Газпром газификация» определено заказчиком/техническим заказчиком по реализации инвестиционных проектов ПАО «Газпром» с выполнением функций по проектированию и строительству объектов газоснабжения и газификации на территории Республики Дагестан:

- «**Распределительный газопровод в н.п. Алеротар Бабаюртовского района Республики Дагестан**», код стройки 05/30102-1 (далее-Объект).

ООО НПЦ «Наследие-РОСС» поручено выполнение работ по сбору исходных данных для проектирования вышеуказанного объекта.

Вид планируемой деятельности – новое строительство распределительного газопровода.

Местоположение – РФ, Республика Дагестан, Бабаюртовский район, н.п. н.п. Камилюх (СПК "Камилюх").

В целях получения материалов в объемах, необходимых и достаточных для разработки проектной документации, выполнения инженерных изысканий и получения положительного заключения государственной экспертизы, прошу Вас предоставить сведения о наличии/отсутствии объектов особо охраняемых природных территорий (ООПТ) федерального значения в районе размещения Объекта.

Ответ прошу направить на электронный адрес [info@nasros.ru](mailto:info@nasros.ru); [ahmedyanova@nasros.ru](mailto:ahmedyanova@nasros.ru), а также почтовым отправлением по адресу: 450106, Республика Башкортостан, г. Уфа, а/я 149.

Приложения: 1. Карта-схема проектируемого Объекта;

2. Географические координаты границы газификации.

**Генеральный директор**

**А.Ю. Бревенников**

Исполнитель: Ахмедьянова Алипа Денисовна  
 8(347) 246-34-50; 8(917)370-26-97

Взам. инв. №	
Подл. и дата	
Инв. № подл.	

Изм.	Кол.уч	Лист	№док.	Подпись	Дата	4031.002.П.0/0.1293-ДПТ4	Лист
							17



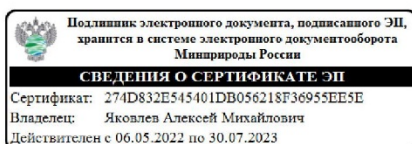


работ необходимо руководствоваться положениями Водного кодекса Российской Федерации, Лесного кодекса Российской Федерации, Земельного кодекса Российской Федерации, иных законодательных и нормативно-правовых актов Российской Федерации и субъектов Российской Федерации.

По вопросу получения информации о наличии ООПТ регионального значения, а также объектов растительного и животного мира, занесенных в красные книги субъектов Российской Федерации, необходимо обращаться в органы исполнительной власти соответствующего субъекта Российской Федерации.

Также обращаем Ваше внимание, что в связи с большим количеством запросов, для ускорения обработки входящих данных и подготовки ответа, Минприроды России доводит до сведения информацию о необходимости направления набора данных (географические координаты и карты/схемы участков недр/ земельных участков/ объектов) в формате, размещенном на сайте Минприроды России в разделе «Методические документы»:

[https://www.mnr.gov.ru/docs/metodicheskie\\_dokumenty/o\\_poryadke\\_podachi\\_zaprov\\_o\\_nalichii\\_otсутstviy\\_osobo\\_okhranyaemykh\\_prirodnkh\\_territoriy\\_dalee\\_oo/](https://www.mnr.gov.ru/docs/metodicheskie_dokumenty/o_poryadke_podachi_zaprov_o_nalichii_otсутstviy_osobo_okhranyaemykh_prirodnkh_territoriy_dalee_oo/)



Заместитель директора Департамента  
государственной политики и  
регулирования в сфере развития  
ООПТ

А.М. Яковлев

Инв. № подл.	Подл. и дата	Взам. инв. №							Лист
			4031.002.П.0/0.1293-ДПТ4						
Изм.	Кол.уч	Лист	№док.	Подпись	Дата				

**Общество с ограниченной ответственностью  
Научно-проектный центр «НАСЛЕДИЕ-РОСС»**

ИНН 2536064063 КПП 027401001 ОГРН 1022501278821

**Адрес для корреспонденции:** 450106, Республика Башкортостан, г. Уфа, а/я 149  
**Тел.:** 8 (347) 246-34-50 **E-mail:** info@nasros.ru

Исх. № 72 от 16.01.2023 г.

Министру природных ресурсов и экологии  
Республики Дагестан

**И.М. Ибрагимову**

*О предоставлении информации*

Тел.: +7(8722) 67-12-40  
Email: minprirodi@e-dag.ru

**Уважаемый Ибрагим Магомедович!**

В рамках реализации Программы газификации регионов РФ, соглашений о взаимном сотрудничестве и Договора по газификации между Администрацией Республики Дагестан и ПАО «Газпром», распоряжением Правительства РФ от 15.12.2021 г. № 3603-р ООО «Газпром газификация» назначено Единым оператором газификации. ООО «Газпром газификация» определено заказчиком/техническим заказчиком по реализации инвестиционных проектов ПАО «Газпром» с выполнением функций по проектированию и строительству объектов газоснабжения и газификации на территории Республики Дагестан:

- н.п. Цумилюх (СПК "Цумилюхский") Тляртинского района (анклав на территории Бабаюртовского района) по договору **«Распределительный газопровод в н.п. Цумилюх Бабаюртовского района Республики Дагестан»**, код стройки 05/30100-1;

- н.п. Камилюх (СПК "Камилюх") Тляртинского района (анклав на территории Бабаюртовского района) по договору **«Распределительный газопровод в н.п. Алеротар Бабаюртовского района Республики Дагестан»**, код стройки 05/30102-1;

- н.п. Караузек Бежтинского участка в составе Цунтинского района (анклав на территории Бабаюртовского района) по договору **«Распределительный газопровод в н.п. Карвозек Бабаюртовского района Республики Дагестан»**, код стройки 05/30103-1;

- н.п. Качалай Бежтинского участка в составе Цунтинского района (анклав на территории Бабаюртовского района) по договору **«Распределительный газопровод в н.п. Качалай Бабаюртовского района Республики Дагестан»**, код стройки 05/30104-1 (далее-Объекты).

ООО НПЦ «Наследие-РОСС» поручено выполнение работ по сбору исходных данных для проектирования вышеуказанных объектов.

В целях получения материалов в объемах, необходимых и достаточных для разработки проектной документации, выполнения инженерных изысканий и получения положительного заключения государственной экспертизы, прошу Вас в кратчайшие сроки предоставить

Взам. инв. №	
Подл. и дата	
Инв. № подл.	

Изм.	Кол.уч	Лист	№док.	Подпись	Дата

4031.002.П.0/0.1293-ДПТ4

Лист

20


сведения о наличии (отсутствии) в районе производства работ:

- *особо охраняемых природных территорий (ООПТ) регионального значения, в том числе охранных зон особо охраняемых природных территорий (государственных природных заповедников, национальных парков, природных парков, памятников природы);*
- *о наличии/отсутствии санитарно-защитных зон (СЗЗ) действующих объектов в районе размещения проектируемого объекта на расстоянии до 1500м;*
- *свалок и полигонов промышленных отходов и твердых коммунальных отходов (в том числе несанкционированных);*
- *месторождений общераспространенных полезных ископаемых;*
- *территории природно-лечебных ресурсов, лечебно-оздоровительных местностей и курортов, включая санитарно-курортные организации;*
- *территорий и/или акваторий водно-болотных угодий;*
- *ключевые орнитологические территории;*
- *объектов всемирного наследия и их охранных (буферных) зон;*
- *о плотности, численности охотничьих животных, а также редких и исчезающих видов животного и растительного мира (в том числе, занесенных в Красную книгу Российской Федерации и в региональную Красную книгу), местообитаний охотничьих видов, о миграционных коридорах и местах миграционных стоянок видов животных за последние 10 лет;*
- *о распространении в районе работ редких и охраняемых видов животных и растений, занесенных в Красную книгу РФ и Республики Дагестан.*

Ответ прошу направить на электронный адрес [info@nasros.ru](mailto:info@nasros.ru); [ahmedyanova@nasros.ru](mailto:ahmedyanova@nasros.ru), а также почтовым отправлением по адресу: 450106, Республика Башкортостан, г. Уфа, а/я 149.

Приложение: предварительные планы проектируемых Объектов.

**Генеральный директор**



**А.Ю. Бревенников**

Исполнитель: Ахмедьянова Алина Денисовна  
8(917)370-26-97

Взам. инв. №	
Подл. и дата	
Инв. № подл.	

Изм.	Кол.уч	Лист	№док.	Подпись	Дата

4031.002.П.0/0.1293-ДПТ4

Лист

21



**МИНИСТЕРСТВО ПРИРОДНЫХ РЕСУРСОВ И ЭКОЛОГИИ  
РЕСПУБЛИКИ ДАГЕСТАН**

**(Минприроды РД)**

367000, РД, г. Махачкала, ул. Абубакарова, 73; e-mail: minprirodi@e-dag.ru т. (8722) 671240, 672957

№ 15-05/4-464/23

« 26 » 01 2023 г.

**ООО Научно-проектный центр  
«Наследие-Росс»**

**На № 72 от 16 января 2023 года**

Министерство природных ресурсов и экологии Республики Дагестан, рассмотрев запрос о предоставлении информации, необходимой для проектирования и строительства объектов;

н.п. Цумилух (СПК «Цумилухский») Тляратинского района (анклав на территории Бабаюртовского района) по договору «Распределительный газопровод в н.п. Цумилух Бабаюртовского района Республики Дагестан», код стройки 05/30100-1;

н.п. Камилух (СПК «Камилух») Тляратинского района (анклав на территории Бабаюртовского района) по договору «Распределительный газопровод в н.п. Алеотар Бабаюртовского района Республики Дагестан», код стройки 05/30102-1;

н.п. Караузек Бежтинского участка в составе Цунтинского района (анклав на территории Бабаюртовского района) по договору «Распределительный газопровод в н.п. Карвозек Бабаюртовского района Республики Дагестан», код стройки 05/30103-1;

н.п. Качалай Бежтинского участка в составе Цунтинского района (анклав на территории Бабаюртовского района) по договору «Распределительный газопровод в н.п. Качалай Бабаюртовского района Республики Дагестан», код стройки 05/30104-1; сообщает, что особо охраняемые природные территории регионального и местного значения, территории и /или акватории водно-болотных угодий, ключевые орнитологические территории, плотность и численность охотничьих ресурсов, редкие и исчезающие виды растительного и животного мира, занесенные в Красную книгу Российской Федерации и Красную книгу Республики Дагестан, местообитания охотничьих видов, а также пути миграции животных, в границах проведения работ отсутствуют.

Для получения информации о наличии (отсутствии) месторождений общераспространенных полезных ископаемых, следует обратиться в ГКУ РД «Фонд геологической информации Республики Дагестан», расположенного по адресу: 367008, РД, г. Махачкала, ул. Максима Горького 19, тел. 8-963-412-18-87, электронная почта: [morberegkasp@mail.ru](mailto:morberegkasp@mail.ru), начальник – Магомедов Юсуп Курбанович.

Также сообщаем, что объектов размещения отходов производства и потребления в районе производства работ на территории указанных населенных

Взам. инв. №	
Подл. и дата	
Инв. № подл.	

Изм.	Кол.уч	Лист	№ док.	Подпись	Дата

4031.002.П.0/0.1293-ДПТ4

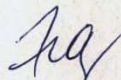
Лист

22

пунктов не имеется. Кроме того, строительство, размещение и функционирование объектов в сфере обращения с отходами производства и потребления в границах газификации указанных населенных пунктов не планируется.

Информацией о наличии/отсутствии санитарно-защитных зон действующих объектов в районе размещения проектируемого объекта на расстоянии до 1500м, территориях природно-лечебных ресурсов, лечебно-оздоровительных местностей и курортов, включая санитарно-курортные организации, Минприроды РД не располагает.

**Заместитель министра**



**Б. Насрутдинов**

Исп: А. Вагидова  
680875

Инв. № подл.	Взам. инв. №
Подл. и дата	

Изм.	Кол.уч	Лист	№док.	Подпись	Дата

4031.002.П.0/0.1293-ДПТ4

Лист

23

**Общество с ограниченной ответственностью  
Научно-проектный центр «НАСЛЕДИЕ-РОСС»**

ИНН 2536064063 КПП 027401001 ОГРН 1022501278821

**Адрес для корреспонденции:** 450106, Республика Башкортостан, г. Уфа, а/я 149  
**Тел.:** 8 (347) 246-34-50 **E-mail:** [info@nasros.ru](mailto:info@nasros.ru)

Исх. № 835 от 02.03.2023 г.

Главе администрации сельского поселения  
«сельсовет Качалайский» Бежтинского участка  
Республики Дагестан  
**В.М. Абдурахманову**  
Тел: 8(928)830-62-62  
E-mail: [kachalay73@mail.ru](mailto:kachalay73@mail.ru)

Главе администрации сельского поселения  
«сельсовет Камилухский» Тляратинского района  
Республики Дагестан  
**К.Г. Рамазанову**  
Тел: 8(903)469-40-55  
E-mail: [aspkamilux@mail.ru](mailto:aspkamilux@mail.ru)

Главе администрации сельского поселения  
«сельсовет Саниортинский» Тляратинского  
района Республики Дагестан  
**Р.Р. Агарову**  
Тел: 8(988)774-13-20  
E-mail: [agarov1987@rambler.ru](mailto:agarov1987@rambler.ru)

*О предоставлении информации*

В рамках реализации Программы газификации регионов РФ, соглашений о взаимном сотрудничестве и Договора по газификации между Администрацией Республики Дагестан и ПАО «Газпром», распоряжением Правительства РФ от 15.12.2021 г. № 3603-р ООО «Газпром газификация» назначено Единым оператором газификации. ООО «Газпром газификация» определено заказчиком/техническим заказчиком по реализации инвестиционных проектов ПАО «Газпром» с выполнением функций по проектированию и строительству объектов газоснабжения и газификации на территории Республики Дагестан:

- н.п. Цумилух (СПК "Цумилухский") Тляратинского района (анклав на территории Бабаюртовского района) по договору **«Распределительный газопровод в н.п. Цумилух Бабаюртовского района Республики Дагестан»**, код стройки 05/30100-1;
- н.п. Камилух (СПК "Камилух") Тляратинского района (анклав на территории Бабаюртовского района) по договору **«Распределительный газопровод в н.п. Алеротар Бабаюртовского района Республики Дагестан»**, код стройки 05/30102-1;
- н.п. Караузек Бежтинского участка в составе Цунтинского района (анклав на территории Бабаюртовского района) по договору **«Распределительный газопровод в н.п. Карвозек Бабаюртовского района Республики Дагестан»**, код стройки 05/30103-1;

Взам. инв. №	
Подл. и дата	
Инв. № подл.	

Изм.	Кол.уч	Лист	№док.	Подпись	Дата

4031.002.П.0/0.1293-ДПТ4

Лист

24

- н.п. Качалай Бежтинского участка в составе Цунтинского района (анклав на территории Бабаюртовского района) по договору «**Распределительный газопровод в н.п. Качалай Бабаюртовского района Республики Дагестан**», код стройки 05/30104-1 (далее-Объекты).

ООО НПЦ «Наследие-РОСС» поручено выполнение работ по сбору исходных данных для проектирования вышеуказанных объектов.

В целях получения материалов в объемах, необходимых и достаточных для разработки проектной документации, выполнения инженерных изысканий и получения положительного заключения государственной экспертизы, прошу Вас в кратчайшие сроки предоставить сведения о наличии (отсутствии) в районе производства работ:

– *особо охраняемых природных территорий (ООПТ) местного значения, в том числе охранных зон особо охраняемых природных территорий (государственных природных заповедников, национальных парков, природных парков, памятников природы);*

– *территории природно-лечебных ресурсов, лечебно-оздоровительных местностей и курортов, включая санитарно-курортные организации;*

– *территорий и/или акваторий водно-болотных угодий;*

– *ключевые орнитологические территории.*

Ответ прошу направить на электронный адрес [info@nasros.ru](mailto:info@nasros.ru); [ahmedyanova@nasros.ru](mailto:ahmedyanova@nasros.ru), а также почтовым отправлением по адресу: 450106, Республика Башкортостан, г. Уфа, а/я 149.

Приложение: предварительные планы проектируемых Объектов.

Генеральный директор

А.Ю. Бревенников

Исполнитель: Ахмедьянова Алина Денисовна  
8(917)370-26-97

Взам. инв. №	
Подл. и дата	
Инв. № подл.	

Изм.	Кол.уч	Лист	№док.	Подпись	Дата	4031.002.П.0/0.1293-ДПТ4	Лист
							25





РЕСПУБЛИКА ДАГЕСТАН  
МУНИЦИПАЛЬНЫЙ РАЙОН «ТЛЯРАТИНСКИЙ РАЙОН»  
АСП «СЕЛЬСОВЕТ Камилухский»

368425, РД, Тляратинский район, с. Камилух

тел. 8(967) 407 81 08

« 14 » марта 2023 г.

№ 1-17-15

Генеральному директору  
ООО «Наследие-РОСС»  
Бревенникову А.Ю.

На № 835 от « 2 » марта 2023 года

**Уважаемый Аким Юрьевич!**

На ваш запрос о предоставлении информации в отношении проектируемых объектов:

- н.п. Камилух (СПК "Камилух") Тляратинского района (анклав на территории Бабаюртовского района) по договору «Распределительный газопровод в н.п. Алеротар Бабаюртовского района Республики Дагестан», код стройки 05/30102-1

Администрация сельского поселения «сельсовет Камилухский» сообщает следующее:

- особо охраняемые природные территории (ООПТ) местного значения, в том числе охранные зоны особо охраняемых природных территорий (государственных природных заповедников, национальных парков, природных парков, памятников природы) – не имеются.
- территории природно-лечебных ресурсов, лечебно-оздоровительных местностей и курортов, включая санитарно-курортные организации – не имеются.
- территории и/или акватории водно-болотных угодий – не имеются.
- ключевые орнитологические территории – не имеются.

Глава АСП «сельсовет Камилухский»



Махаев Ибрагим Мусаевич

Инв. № подл.	Подл. и дата	Взам. инв. №

Изм.	Кол.уч	Лист	№ док.	Подпись	Дата

4031.002.П.0/0.1293-ДПТ4

Лист

26

**Приложение В**  
**Сведения об отсутствии (наличии) полезных ископаемых в недрах**

**Общество с ограниченной ответственностью**  
**Научно-проектный центр «НАСЛЕДИЕ-РОСС»**

ИНН 2536064063 КПП 027401001 ОГРН 1022501278821

**Адрес для корреспонденции:** 450106, Республика Башкортостан, г. Уфа, а/я 149  
**Тел.:** 8 (347) 246-34-50 **E-mail:** info@nasros.ru

Исх. № 374 от 31.01.2023 г.

Начальнику Департамента по  
недропользованию по Северо-Кавказскому  
федеральному округу  
**С.Н. Вергий**

Заявление

о выдаче заключения об отсутствии полезных ископаемых в недрах  
под участком предстоящей застройки

Общество с ограниченной ответственностью научно-проектный центр «НАСЛЕДИЕ-РОСС»,  
ИНН 2536064063, ОГРН: 1022501278821

юридический адрес: 450106, Республика Башкортостан, г. Уфа, ул. Рабкоров, д. 2, этаж 1, офис 101  
почтовый адрес: 450106, Республика Башкортостан, г. Уфа, а/я 149

Контактный телефон: 8 (347) 246-34-50

Адрес электронной почты: info@nasros.ru

в лице генерального директора Бревенникова Акима Юрьевича, просит выдать заключение об  
отсутствии полезных ископаемых, в недрах под участком предстоящей застройки, расположенным  
по адресу: Республика Дагестан, Бабаюртовский р-н.

Информация запрашивается по объекту: «Распределительный газопровод в н.п. Алеротар  
Бабаюртовского района Республики Дагестан», код стройки 05/30102-1.

Результат предоставления государственной услуги прошу:

направить по почтовому адресу заявителя;

направить на адрес электронной почты info@nasros.ru.

Перечень приложений:

1. Топографический план в М 1: 15 000;

2. Географические координаты границы газификации;

документ подтверждающий полномочия лица.



М.П.

Генеральный директор  
Бревенников А.Ю.

31.01.2023 г.

Взам. инв. №	
Подл. и дата	
Инв. № подл.	

Изм.	Кол.уч	Лист	№док.	Подпись	Дата

4031.002.П.0/0.1293-ДПТ4

Лист

27



ФЕДЕРАЛЬНОЕ АГЕНТСТВО  
ПО НЕДРОПОЛЬЗОВАНИЮ  
(РОСНЕДРА)  
ДЕПАРТАМЕНТ

ПО СЕВЕРО-КАВКАЗСКОМУ  
ФЕДЕРАЛЬНОМУ ОКРУГУ  
(КАВКАЗНЕДРА)

переулок Садовый, д. 4 а,  
г. Ессентуки, Ставропольский край, 357633  
Тел./факс (87934) 7-59-92  
E-mail: kavkaz@rosnedra.gov.ru

ООО НПЦ «Наследие-Росс»

450106, Республика Башкортостан, г. Уфа, а/я 149.

e-mail: [info@nasros.ru](mailto:info@nasros.ru)

16 ДЛ 2023 № 01-05-28/144  
На № 374 от 31.01.2023

### ЗАКЛЮЧЕНИЕ

об отсутствии полезных ископаемых в недрах под участком  
предстоящей застройки

Выдано: \_\_\_\_\_  
Департаментом по недропользованию по Северо-Кавказскому  
федеральному округу  
(наименование территориального органа Роснедр)

1. Заявитель: \_\_\_\_\_  
Общество с ограниченной ответственностью научно-проектный центр  
«Наследие-Росс» ИНН 2536064063; ОГРН 1022501278821.  
(для юридического лица – наименование, организационно-правовая форма, ИНН; для физического лица – фамилия, имя, отчество (последнее – при наличии))

2. Данные об участке предстоящей застройки:\* \_\_\_\_\_  
«Распределительный газопровод в н.п. Алеротар  
Бабаюртовского района Республики Дагестан», код  
стройки 05/30102-1.

(наименование субъекта Российской Федерации, муниципального образования, кадастровый номер земельного участка (при наличии), иные адресные ориентиры)

\* Географические координаты участка предстоящей застройки и копия топографического плана участка предстоящей застройки приведены в приложении к настоящему заключению, являющемся его неотъемлемой составной частью

3. В границах участка предстоящей застройки месторождения полезных ископаемых в недрах **отсутствуют** (письмо Дагестанского филиала ФБУ «ТФГИ по Южному федеральному округу от 14.02.2023г № 136).

По информации, предоставленной ГБУ РД «Центр геологической информации, геолого-экологических изысканий и лабораторных измерений» от 10.02.2023г № 106 на указанном объекте отсутствуют месторождения общераспространенных полезных ископаемых.

Интв. № подл.	Взам. интв. №
Подл. и дата	

Изм.	Кол.уч	Лист	№ док.	Подпись	Дата

4031.002.П.0/0.1293-ДПТ4

Лист

28

4. Срок действия заключения: Три года с даты его регистрации

Настоящее заключение содержит сведения об отсутствии или наличии запасов полезных ископаемых в недрах под участком предстоящей застройки, предусмотренные статьей 25 Закона Российской Федерации от 21 февраля 1992 г. № 2395-1 «О недрах».

Иную геологическую информацию о недрах, в том числе информацию о месторождениях подземных вод, заявитель вправе получить в порядке, предусмотренном статьей 27 Закона Российской Федерации «О недрах», постановлением Правительства Российской Федерации от 2 июня 2016 г. № 492 «Об утверждении Правил использования геологической информации о недрах, обладателем которой является Российская Федерация».

Неотъемлемые приложения:

1. Топографический план участка предстоящей застройки и сведения о географических координатах участка предстоящей застройки (в соответствии с заявочными материалами) – на 1 л.

И.о.начальника



Е.А. Вайс

Ибрагимова Р.А.  
(8722) 61-00-77

Инв. № подл.	Подл. и дата	Взам. инв. №

Изм.	Кол.уч	Лист	№док.	Подпись	Дата

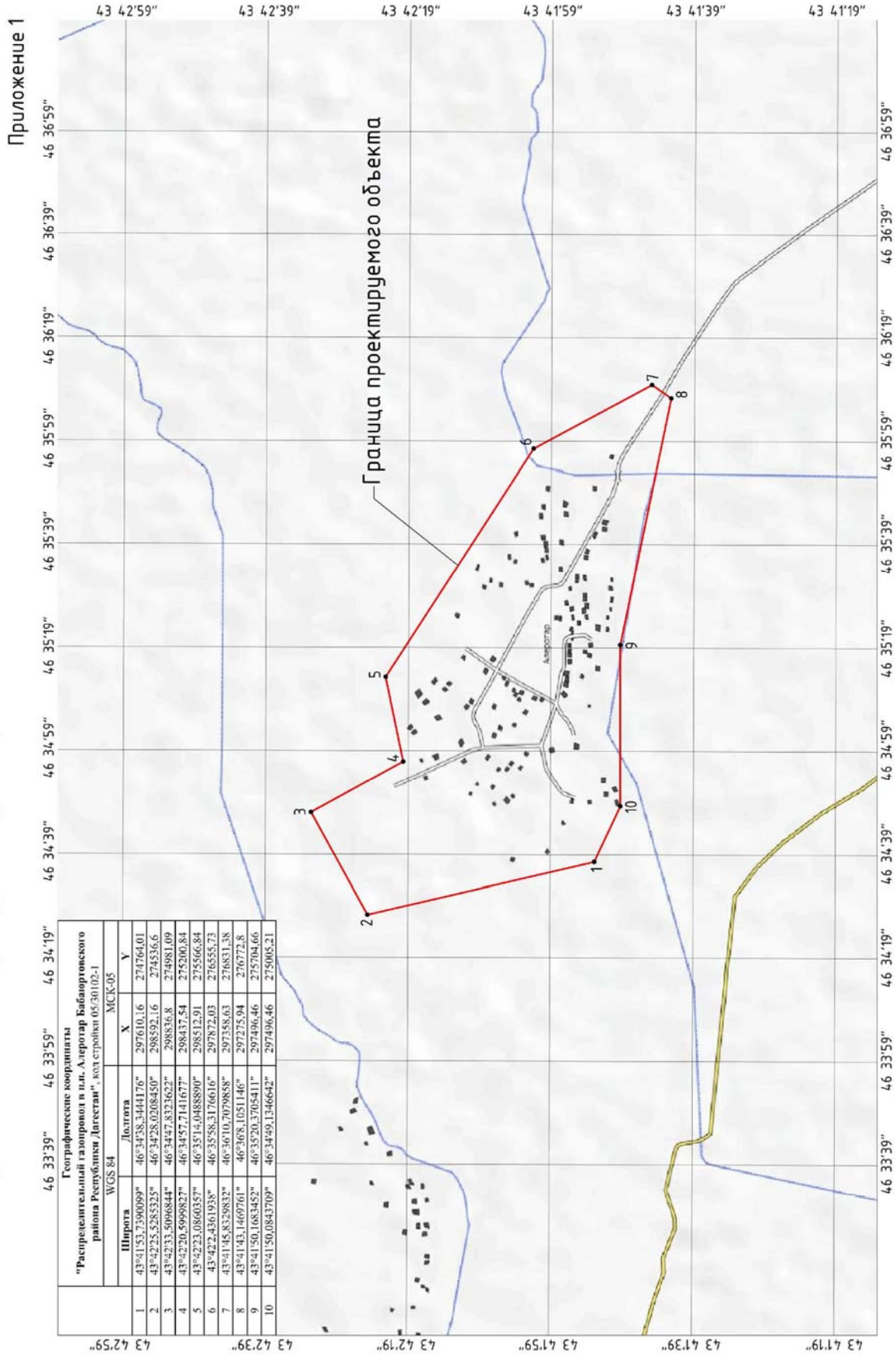
4031.002.П.0/0.1293-ДПТ4

Лист

29

Инва. № подл.	Подп. и дата	Взам. инв. №

Приложение к Заключению (на вход. Кавказнедра № 465).



"Распределительный газопровод в п.д. Аэропорт Бабаюртовского района Республики Дагестан", код стройки 05/30102-1			
WGS 84			
Широта	Долгота	X	Y
43°41'53.7390099"	46°34'38.3444176"	297610.16	274764.01
43°42'25.5285323"	46°34'28.0208450"	298592.16	274536.6
43°42'33.5096844"	46°34'47.8323622"	298836.8	274981.09
43°42'20.5999827"	46°34'57.7141677"	298437.54	275200.84
43°42'23.0860357"	46°35'14.0488890"	298512.91	275566.84
43°42'24.5361938"	46°35'58.3176616"	297872.03	276555.73
43°41'45.8528832"	46°36'10.7079858"	297358.63	276831.38
43°41'43.1469761"	46°36'8.1051146"	297275.94	276772.8
43°41'50.1683452"	46°35'20.37065411"	297496.46	275704.66
43°41'50.0843709"	46°34'49.1346642"	297496.46	275005.21

Границы газификации проектируемого объекта

M 1:15 000

Главный специалист-эксперт Дагестаннедра Ибрагимова Р.А.

Изм.	Кол.уч	Лист	№ док.	Подпись	Дата

4031.002.П.0/0.1293-ДПТ4

**Приложение Г**  
**Сведения об отсутствии (наличии) природно-лечебных ресурсов, лечебно-оздоровительных местностей и курортов, включая санитарно-курортные организации**

**Общество с ограниченной ответственностью**  
**Научно-проектный центр «НАСЛЕДИЕ-РОСС»**  
 ИНН 2536064063 КПП 027401001 ОГРН 1022501278821

**Адрес для корреспонденции:** 450106, Республика Башкортостан, г. Уфа, а/я 149  
**Тел.:** 8 (347) 246-34-50 **E-mail:** info@nasros.ru

Исх. № 788 от 28.02.2023 г.

Министру здравоохранения  
 Республики Дагестан

**Т.В. Беляевой**

Тел.: +7(8722) 78-03-03  
 Email: minzdrav@e-dag.ru

*О предоставлении информации*

**Уважаемая Татьяна Васильевна!**

В рамках реализации Программы газификации регионов РФ, соглашений о взаимном сотрудничестве и Договора по газификации между Администрацией Республики Дагестан и ПАО «Газпром», распоряжением Правительства РФ от 15.12.2021 г. № 3603-р ООО «Газпром газификация» назначено Единым оператором газификации. ООО «Газпром газификация» определено заказчиком/техническим заказчиком по реализации инвестиционных проектов ПАО «Газпром» с выполнением функций по проектированию и строительству объектов газоснабжения и газификации на территории Республики Дагестан:

- н.п. Цумиллох (СПК "Цумиллохский") Тляртинского района (анклав на территории Бабаюртовского района) по договору «**Распределительный газопровод в н.п. Цумиллох Бабаюртовского района Республики Дагестан**», код стройки 05/30100-1;

- н.п. Камиллох (СПК "Камиллох") Тляртинского района (анклав на территории Бабаюртовского района) по договору «**Распределительный газопровод в н.п. Алеротар Бабаюртовского района Республики Дагестан**», код стройки 05/30102-1;

- н.п. Караузек Бежтинского участка в составе Цунтинского района (анклав на территории Бабаюртовского района) по договору «**Распределительный газопровод в н.п. Карвозек Бабаюртовского района Республики Дагестан**», код стройки 05/30103-1;

- н.п. Качалай Бежтинского участка в составе Цунтинского района (анклав на территории Бабаюртовского района) по договору «**Распределительный газопровод в н.п. Качалай Бабаюртовского района Республики Дагестан**», код стройки 05/30104-1 (далее-Объекты).

ООО НПЦ «Наследие-РОСС» поручено выполнение работ по сбору исходных данных для проектирования вышеуказанных объектов.

В целях получения материалов в объемах, необходимых и достаточных для разработки проектной документации, выполнения инженерных изысканий и получения положительного заключения государственной экспертизы, прошу Вас в кратчайшие сроки предоставить

Взам. инв. №	
Подл. и дата	
Инв. № подл.	

Изм.	Кол.уч	Лист	№док.	Подпись	Дата

4031.002.П.0/0.1293-ДПТ4

Лист

31

сведения о наличии (отсутствии) в районе производства работ:

– территории природно-лечебных ресурсов, лечебно-оздоровительных местностей и курортов федерального, регионального и местного значения;


– округа санитарной (горно-санитарной) охраны территорий лечебно-оздоровительных местностей и курортов.

Ответ прошу направить на электронный адрес [info@nasros.ru](mailto:info@nasros.ru); [ahmedyanova@nasros.ru](mailto:ahmedyanova@nasros.ru), а также почтовым отправлением по адресу: 450106, Республика Башкортостан, г. Уфа, а/я 149.

Приложения: 1. Предварительные планы проектируемых Объектов;

2. Географические координаты WGS 84.

**Генеральный директор**



**А.Ю. Бревенников**

Исполнитель: Ахмедьянова Алина Денисовна  
8(917)370-26-97

Инв. № подл.	Подл. и дата	Взам. инв. №					4031.002.П.0/0.1293-ДПТ4	Лист
			Изм.	Кол.уч	Лист	№док.		Подпись



**МИНИСТЕРСТВО  
ЗДРАВООХРАНЕНИЯ  
РЕСПУБЛИКИ ДАГЕСТАН**

367000, Республика Дагестан, г. Махачкала,  
ул. Абубакарова, 10,  
тел.: +7(8722) 67-81-98  
e-mail: ivcmzrd@mail.ru

**ООО  
Научно-проектный центр  
«НАСЛЕДИЕ-РОСС»**

450106, Республика Башкортостан, г. Уфа, а/я 149  
E-mail: info@nasros.ru, ahmedyanova@nasros.ru

31.03.2023 № 05-05/4169/23

**На № 788 от 28.02.2023 г.**

Министерство здравоохранения Республики Дагестан (далее – Минздрав РД), рассмотрев ваше обращение о выполнении функций по проектированию и строительству объектов газоснабжения и газификации на территории Республики Дагестан по объектам «Распределительный газопровод н.п. Цумиллюх Бабаюртовского района Республики Дагестан», код постройки 05/30100-1, «Распределительный газопровод н.п. Алеротар Бабаюртовского района Республики Дагестан», код постройки 05/30102-1, «Распределительный газопровод н.п. Карвозек Бабаюртовского района Республики Дагестан», код постройки 05/30103-1 «Распределительный газопровод н.п. Качалай Бабаюртовского района Республики Дагестан», код постройки 05/30104-1, сообщает об отсутствии установленных или планируемых к установлению Минздравом РД округов санитарной (горно-санитарной) охраны территорий лечебно-оздоровительных местностей и курортов в границах указанных территорий.

Вместе с тем направляем для руководства Постановление от 27 мая 1993 года N 498 «Об установлении границ и режима округа санитарной охраны курортной зоны на побережье Каспийского моря в Республике Дагестан».

Приложение: на 21 л. в 1 экз.

**Заместитель  
министра  
здравоохранения  
РД**

ДОКУМЕНТ ПОДПИСАН  
ЭЛЕКТРОННОЙ ПОДПИСЬЮ

Сертификат 23F3EB1F817270A64B6D449BED79C542  
Мирзоев Аздар Ибадуллаевич  
Действителен с 30.12.2022 по 24.03.2024

**А.И. Мирзоев**

Исп.: Магомедова А.С.  
Тел.: 64-03-03 (доб. 237)

Взам. инв. №	
Подл. и дата	
Инв. № подл.	

Изм.	Кол.уч	Лист	№док.	Подпись	Дата

4031.002.П.0/0.1293-ДПТ4

Лист

33



**Общество с ограниченной ответственностью  
Научно-проектный центр «НАСЛЕДИЕ-РОСС»**

ИНН 2536064063 КПП 027401001 ОГРН 1022501278821

**Адрес для корреспонденции:** 450106, Республика Башкортостан, г. Уфа, а/я 149  
**Тел.:** 8 (347) 246-34-50 **E-mail:** [info@nasros.ru](mailto:info@nasros.ru)

Исх. № 835 от 02.03.2023 г.

Главе администрации сельского поселения  
«сельсовет Качалайский» Бежтинского участка  
Республики Дагестан  
**В.М. Абдурахманову**  
Тел: 8(928)830-62-62  
E-mail: [kachalay73@mail.ru](mailto:kachalay73@mail.ru)

Главе администрации сельского поселения  
«сельсовет Камилухский» Тляратинского района  
Республики Дагестан  
**К.Г. Рамазанову**  
Тел: 8(903)469-40-55  
E-mail: [aspkamilux@mail.ru](mailto:aspkamilux@mail.ru)

Главе администрации сельского поселения  
«сельсовет Саниортинский» Тляратинского  
района Республики Дагестан  
**Р.Р. Агарову**  
Тел: 8(988)774-13-20  
E-mail: [agarov1987@rambler.ru](mailto:agarov1987@rambler.ru)

*О предоставлении информации*

В рамках реализации Программы газификации регионов РФ, соглашений о взаимном сотрудничестве и Договора по газификации между Администрацией Республики Дагестан и ПАО «Газпром», распоряжением Правительства РФ от 15.12.2021 г. № 3603-р ООО «Газпром газификация» назначено Единым оператором газификации. ООО «Газпром газификация» определено заказчиком/техническим заказчиком по реализации инвестиционных проектов ПАО «Газпром» с выполнением функций по проектированию и строительству объектов газоснабжения и газификации на территории Республики Дагестан:

- н.п. Цумилух (СПК "Цумилухский") Тляратинского района (анклав на территории Бабаюртовского района) по договору **«Распределительный газопровод в н.п. Цумилух Бабаюртовского района Республики Дагестан»**, код стройки 05/30100-1;

- н.п. Камилух (СПК "Камилух") Тляратинского района (анклав на территории Бабаюртовского района) по договору **«Распределительный газопровод в н.п. Алеротар Бабаюртовского района Республики Дагестан»**, код стройки 05/30102-1;

- н.п. Караузек Бежтинского участка в составе Цунтинского района (анклав на территории Бабаюртовского района) по договору **«Распределительный газопровод в н.п. Карвозек Бабаюртовского района Республики Дагестан»**, код стройки 05/30103-1;

Взам. инв. №	
Подл. и дата	
Инв. № подл.	

Изм.	Кол.уч	Лист	№док.	Подпись	Дата

4031.002.П.0/0.1293-ДПТ4

Лист

34

- н.п. Качалай Бежтинского участка в составе Цунтинского района (анклав на территории Бабаюртовского района) по договору «**Распределительный газопровод в н.п. Качалай Бабаюртовского района Республики Дагестан**», код стройки 05/30104-1 (далее-Объекты).

ООО НПЦ «Наследие-РОСС» поручено выполнение работ по сбору исходных данных для проектирования вышеуказанных объектов.

В целях получения материалов в объемах, необходимых и достаточных для разработки проектной документации, выполнения инженерных изысканий и получения положительного заключения государственной экспертизы, прошу Вас в кратчайшие сроки предоставить сведения о наличии (отсутствии) в районе производства работ:

- *особо охраняемых природных территорий (ООПТ) местного значения, в том числе охранных зон особо охраняемых природных территорий (государственных природных заповедников, национальных парков, природных парков, памятников природы);*
- *территории природно-лечебных ресурсов, лечебно-оздоровительных местностей и курортов, включая санитарно-курортные организации;*
- *территорий и/или акваторий водно-болотных угодий;*
- *ключевые орнитологические территории.*

Ответ прошу направить на электронный адрес [info@nasros.ru](mailto:info@nasros.ru); [ahmedyanova@nasros.ru](mailto:ahmedyanova@nasros.ru), а также почтовым отправлением по адресу: 450106, Республика Башкортостан, г. Уфа, а/я 149.

Приложение: предварительные планы проектируемых Объектов.

**Генеральный директор**

**А.Ю. Бревенников**

*Исполнитель: Ахмедьянова Алина Денисовна  
8(917)370-26-97*

Взам. инв. №	
Подл. и дата	
Инв. № подл.	

Изм.	Кол.уч	Лист	№док.	Подпись	Дата

4031.002.П.0/0.1293-ДПТ4

Лист

35



РЕСПУБЛИКА ДАГЕСТАН  
МУНИЦИПАЛЬНЫЙ РАЙОН «ТЛЯРАТИНСКИЙ РАЙОН»  
АСП «СЕЛЬСОВЕТ Камилухский»

368425, РД, Тлярятинский район, с.Камилух

тел.8(967) 407 81 08

« 14 » марта 2023 г.

№ 1-17-15

Генеральному директору  
ООО «Наследие-РОСС»  
Бревенникову А.Ю.

На № 835 от « 2 » марта 2023 года

**Уважаемый Аким Юрьевич!**

На ваш запрос о предоставлении информации в отношении проектируемых объектов:

- н.п. Камилух (СПК "Камилух") Тлярятинского района (анклав на территории Бабаюртовского района) по договору «Распределительный газопровод в н.п. Алеротар Бабаюртовского района Республики Дагестан», код стройки 05/30102-1

Администрация сельского поселения «сельсовет Камилухский» сообщает следующее:

- особо охраняемые природные территории (ООПТ) местного значения, в том числе охранные зоны особо охраняемых природных территорий (государственных природных заповедников, национальных парков, природных парков, памятников природы) – не имеются.
- территории природно-лечебных ресурсов, лечебно-оздоровительных местностей и курортов, включая санитарно-курортные организации – не имеются.
- территории и/или акватории водно-болотных угодий – не имеются.
- ключевые орнитологические территории – не имеются.

Глава АСП «сельсовет Камилухский»



Махаев Ибрагим Мусаевич

Инв. № подл.	Подл. и дата	Взам. инв. №

Изм.	Кол.уч	Лист	№ док.	Подпись	Дата

4031.002.П.0/0.1293-ДПТ4

Лист

36

**Приложение Д**  
**Сведения об отсутствии (наличии) мелиорированных земель**

**Общество с ограниченной ответственностью**  
**Научно-проектный центр «НАСЛЕДИЕ-РОСС»**  
ИНН 2536064063 КПП 027401001 ОГРН 1022501278821

**Адрес для корреспонденции:** 450106, Республика Башкортостан, г. Уфа, а/я 149  
**Тел.:** 8 (347) 246-34-50 **E-mail:** info@nasros.ru

Исх. № 321 от 24.01.2023 г.

Директору ФГБУ «Министерство мелиорации  
земель и сельскохозяйственного водоснабжения  
Республики Дагестан»

**З.М. Курбанову**

*О предоставлении информации*

Телефон: 8(8722)51-81-31  
E-mail: minmeleord@mail.ru;

**Уважаемый Заклип Магомедович!**

В рамках реализации Программы газификации регионов РФ, соглашений о взаимном сотрудничестве и Договора по газификации между Администрацией Республики Дагестан и ПАО «Газпром», распоряжением Правительства РФ от 15.12.2021 г. № 3603-р ООО «Газпром газификация» назначено Единым оператором газификации. ООО «Газпром газификация» определено заказчиком/техническим заказчиком по реализации инвестиционных проектов ПАО «Газпром» с выполнением функций по проектированию и строительству объектов газоснабжения и газификации на территории Республики Дагестан:

- н.п. Цумиллох (СПК "Цумиллохский") Тляратинского района (анклав на территории Бабаюртовского района) по договору «**Распределительный газопровод в н.п. Цумиллох Бабаюртовского района Республики Дагестан**», код стройки 05/30100-1;

- н.п. Камиллох (СПК "Камиллох") Тляратинского района (анклав на территории Бабаюртовского района) по договору «**Распределительный газопровод в н.п. Алеротар Бабаюртовского района Республики Дагестан**», код стройки 05/30102-1;

- н.п. Караузек Бежтинского участка в составе Цунтинского района (анклав на территории Бабаюртовского района) по договору «**Распределительный газопровод в н.п. Карвозек Бабаюртовского района Республики Дагестан**», код стройки 05/30103-1;

- н.п. Качалай Бежтинского участка в составе Цунтинского района (анклав на территории Бабаюртовского района) по договору «**Распределительный газопровод в н.п. Качалай Бабаюртовского района Республики Дагестан**», код стройки 05/30104-1 (далее-Объекты).

ООО НПЦ «Наследие-РОСС» поручено выполнение работ по сбору исходных данных для проектирования вышеуказанных объектов.

В целях получения материалов в объемах, необходимых и достаточных для разработки проектной документации, выполнения инженерных изысканий и получения положительного заключения государственной экспертизы, прошу Вас в кратчайшие сроки предоставить

Взам. инв. №	
Подл. и дата	
Инв. № подл.	

Изм.	Кол.уч	Лист	№док.	Подпись	Дата

4031.002.П.0/0.1293-ДПТ4

Лист

37


сведения о наличии (отсутствии) в районе производства работ:

- мелиорированных земель в районе размещения объекта, а также о типах и видах мелиорации земель при их наличии (по принятым проектным решениям).

Ответ прошу направить на электронный адрес [info@nasros.ru](mailto:info@nasros.ru); [ahmedyanova@nasros.ru](mailto:ahmedyanova@nasros.ru), а также почтовым отправлением по адресу: 450106, Республика Башкортостан, г. Уфа, а/я 149.

Приложения: 1. Предварительные планы проектируемых Объектов;  
2. Географические координаты.

Генеральный директор



А.Ю. Бревенников

Исполнитель: Ахмедьянова Алина Денисовна  
8(347) 246-34-50; 8(917)370-26-97

Инв. № подл.	Взам. инв. №
Подл. и дата	

Изм.	Кол.уч	Лист	№док.	Подпись	Дата

4031.002.П.0/0.1293-ДПТ4

Лист

38

МИНИСТЕРСТВО  
СЕЛЬСКОГО ХОЗЯЙСТВА  
РОССИЙСКОЙ ФЕДЕРАЦИИ  
(Минсельхоз России)  
ДЕПАРТАМЕНТ МЕЛИОРАЦИИ  
(Депмелиорация)

Федеральное государственное бюджетное учреждение  
«Управление мелиорации земель и сельскохозяйственного  
водоснабжения по Республике Дагестан»  
(ФГБУ «Управление «Дагмелиоводхоз»)  
367027, Республика Дагестан,  
г. Махачкала, ул. Бугапова, 17 «В»  
телефон/факс 8(8722) 518931  
E-mail info@minmliord.mcx.gov.ru

«30» 01 2023г. № 03-07/116

На № 321 от 24.01.2023г.  
О предоставлении информации.

Генеральному директору  
ООО НПЦ «НАСЛЕДИЕ-  
РОСС»  
Бревенникову А.Ю.

**Уважаемый Аким Юрьевич!**

Рассмотрев Ваше обращение по объекту: «Распределительный газопровод в н. п. Цумилух Бабаюртовского района Республики Дагестан», код стройки 05/30100-1; «Распределительный газопровод в н. п. Алеротар Бабаюртовского района Республики Дагестан», код стройки 05/30102-1; «Распределительный газопровод в н.п. Карвозек Бабаюртовского района Республики Дагестан», код стройки 05/30103-1; «Распределительный газопровод в н. п. Качалай Бабаюртовского района Республики Дагестан», код стройки 05/30104-1 сообщаем, что в районе проведения работ мелиорируемые земли не имеются.

По всем дополнительно возникшим вопросам можете обратиться в администрацию Бабаюртовского района.

Зам. директора

Амаханов С.А.  
51-89-45



Ш.А. Османов

Взам. инв. №	
Подл. и дата	
Инв. № подл.	

Изм.	Кол.уч	Лист	№ док.	Подпись	Дата

4031.002.П.0/0.1293-ДПТ4

Лист

39

**Приложение Е**  
**Сведения об отсутствии (наличии) на территории ВОП**

**Общество с ограниченной ответственностью**  
**Научно-проектный центр «НАСЛЕДИЕ-РОСС»**

ИНН 2536064063 КПП 027401001 ОГРН 1022501278821

**Адрес для корреспонденции:** 450106, Республика Башкортостан, г. Уфа, а/я 149  
**Тел.:** 8 (347) 246-34-50 **E-mail:** info@nasros.ru

Исх. № 1223 от 10.04.2023 г.

Начальнику Центрального архива  
 Министерства обороны  
 Российской Федерации  
 Адрес: 142100, г. Подольск,  
 Московской обл., ул. Кирова, д. 74.  
 Тел.: 8 (4967) 63-77-07  
**О. Д. Панкову**

*О предоставлении информации*

**Уважаемый Олег Дмитриевич!**

В рамках реализации Программы газификации регионов РФ, соглашений о взаимном сотрудничестве и Договора по газификации между Администрацией Республики Дагестан и ПАО «Газпром», распоряжением Правительства РФ от 15.12.2021 г. № 3603-р ООО «Газпром газификация» назначено Единым оператором газификации. ООО «Газпром газификация» определено заказчиком/техническим заказчиком по реализации инвестиционных проектов ПАО «Газпром» с выполнением функций по проектированию и строительству объектов газоснабжения и газификации на территории Республики Дагестан:

**«Распределительный газопровод в н.п. Алеротар Бабаюртовского района Республики Дагестан»**, код стройки 05/30102-1 (далее-Объект).

ООО НПЦ «Наследие-РОСС» поручено выполнение работ по сбору исходных данных для проектирования вышеуказанного объекта.

Местоположение – РФ, Республика Дагестан, Бабаюртовский район район, н.п. Камиллох (СПК «Камиллох»).

В целях получения материалов в объемах, необходимых и достаточных для разработки проектной документации, выполнения инженерных изысканий и получения положительного заключения государственной экспертизы, прошу Вас предоставить сведения о наличии/отсутствии на территории взрывоопасных предметов в местах боевых действий и на территориях бывших воинских формирований, включая архивную военно-историческую справку, подтверждающую ведение боевых действий в районе размещения Объекта.

Ответ прошу направить почтовым отправлением по адресу: 450106, Республика Башкортостан, г. Уфа, а/я 149.

- Приложения: 1. Ситуационный план проектируемого Объекта;  
 2. Карта партнера.

**Генеральный директор**



**А.Ю. Бревенников**

*Исполнитель: Ахмедьянова Алина Денисовна  
 8(347) 246-34-50; 8(917)370-26-97*

Взам. инв. №	
Подл. и дата	
Инв. № подл.	

Изм.	Кол.уч	Лист	№док.	Подпись	Дата

4031.002.П.0/0.1293-ДПТ4

Лист

40

**Приложение Ж****Сведения об отсутствии (наличии) очагов опасных болезней животных, санкционированных захоронений падшего от сибирской язвы скота, скотомогильников, биотермических ям и других мест захоронения трупов животных и наличии установленных санитарно-защитных зон таких объектов**

**Общество с ограниченной ответственностью  
Научно-проектный центр «НАСЛЕДИЕ-РОСС»**

ИНН 2536064063 КПП 027401001 ОГРН 1022501278821

Адрес для корреспонденции: 450106, Республика Башкортостан, г. Уфа, а/я 149  
Тел.: 8 (347) 246-34-50 E-mail: info@nasros.ru

Исх. № 101 от 17.01.2023 г.

Председателю Комитета ветеринарии  
Республики Дагестан

**М.Ш. Шапиеву**

Тел: +7 (8722) 68-14-39  
E-mail: dagvetcom@mail.ru

*О предоставлении информации*

**Уважаемый Магомед Шагабудинович!**

В рамках реализации Программы газификации регионов РФ, соглашений о взаимном сотрудничестве и Договора по газификации между Администрацией Республики Дагестан и ПАО «Газпром», распоряжением Правительства РФ от 15.12.2021 г. № 3603-р ООО «Газпром газификация» назначено Единым оператором газификации. ООО «Газпром газификация» определено заказчиком/техническим заказчиком по реализации инвестиционных проектов ПАО «Газпром» с выполнением функций по проектированию и строительству объектов газоснабжения и газификации на территории Республики Дагестан:

- н.п. Цумиллох (СПК "Цумиллохский") Тляратинского района (анклав на территории Бабаюртовского района) по договору «**Распределительный газопровод в н.п. Цумиллох Бабаюртовского района Республики Дагестан**», код стройки 05/30100-1;

- н.п. Камиллох (СПК "Камиллох") Тляратинского района (анклав на территории Бабаюртовского района) по договору «**Распределительный газопровод в н.п. Алеротар Бабаюртовского района Республики Дагестан**», код стройки 05/30102-1;

- н.п. Караузек Бежтинского участка в составе Цунтинского района (анклав на территории Бабаюртовского района) по договору «**Распределительный газопровод в н.п. Карвозек Бабаюртовского района Республики Дагестан**», код стройки 05/30103-1;

- н.п. Качалай Бежтинского участка в составе Цунтинского района (анклав на территории Бабаюртовского района) по договору «**Распределительный газопровод в н.п. Качалай Бабаюртовского района Республики Дагестан**», код стройки 05/30104-1 (далее-Объекты).

ООО НПЦ «Наследие-РОСС» поручено выполнение работ по сбору исходных данных для проектирования вышеуказанных объектов.

В целях получения материалов в объемах, необходимых и достаточных для разработки проектной документации, выполнения инженерных изысканий и получения положительного заключения государственной экспертизы, прошу Вас предоставить сведения о наличии/отсутствии в районе размещения Объекта строительства (в пределах земельного отвода и прилегающей зоне по 1000 м в каждую сторону от проектируемого объекта) очагов опасных болезней животных,

Взам. инв. №	
Подл. и дата	
Инв. № подл.	

Изм.	Кол.уч	Лист	№док.	Подпись	Дата

4031.002.П.0/0.1293-ДПТ4

Лист

41




санкционированных захоронений павшего от сибирской язвы скота, скотомогильников, биотермических ям и других мест захоронения трупов животных и наличии установленных санитарно-защитных зон таких объектов.

Ответ прошу направить на электронный адрес [info@nasros.ru](mailto:info@nasros.ru); [ahmedyanova@nasros.ru](mailto:ahmedyanova@nasros.ru), а также почтовым отправлением по адресу: 450106, Республика Башкортостан, г. Уфа, а/я 149.

Приложения: 1. Предварительные планы проектируемых Объектов  
2. Координаты населенных пунктов

**Генеральный директор**



**А.Ю. Бревенников**

*Исполнитель: Ахмедьянова Алина Денисовна  
8(347) 246-34-50; 8(917)370-26-97*

Инв. № подл.	Подл. и дата	Взам. инв. №					4031.002.П.0/0.1293-ДПТ4	Лист
			Изм.	Кол.уч	Лист	№док.		Подпись



**КОМИТЕТ ПО ВЕТЕРИНАРИИ  
РЕСПУБЛИКИ ДАГЕСТАН**

Тел./факс: 8(8722) 68-14-39  
Тел. 8(8722) 68-31-13

367013, г. Махачкала, ул. Юсупова, 38

www.dagvetkom.ru  
e-mail: dagvetcom@mail.ru

06.02.2023

№ 20-04-14/23/23

**Генеральному директору  
ООО НПЦ «Наследие-Росс»  
А.Ю.Бревенникову**

**На № 101 от 17.01.2023 г.**

**Уважаемый Аким Юрьевич!**

Информируем Вас о том, что в районе выполнения работ по объектам: «Распределительный газопровод в н.п. Цумилух Бабаюртовского района Республики Дагестан»; «Распределительный газопровод в н.п. Алеротар Бабаюртовского района Республики Дагестан»; «Распределительный газопровод в н.п. Карвозек Бабаюртовского района Республики Дагестан»; «Распределительный газопровод в н.п. Качалай Бабаюртовского района Республики Дагестан», расположенным на территории Бабаюртовского района Республики Дагестан, санкционированные скотомогильники (биотермические ямы), сибирезвенные захоронения и их санитарно-защитные зоны в радиусе 1 км от объектов отсутствуют.

**Врио председателя  
Комитета по  
ветеринарии РД**

ДОКУМЕНТ ПОДПИСАН  
ЭЛЕКТРОННОЙ ПОДПИСЬЮ  
Сертификат 06A4C7DD000DAEBCA9947AD993EF21CF5A5  
Попандопуло Сергей Михайлович  
Действителен с 29.12.2021 по 29.03.2023

**С.М. Попандопуло**

Исполнитель: И.Э. Семедов  
68-41-06

Взам. инв. №	
Подл. и дата	
Инв. № подл.	

Изм.	Кол.уч	Лист	№док.	Подпись	Дата

4031.002.П.0/0.1293-ДПТ4

Лист

43

**Приложение И**  
**Сведения о отсутствии (наличии) в радиусе 5 км поверхностных и подземных источников водоснабжения**

**Общество с ограниченной ответственностью**  
**Научно-проектный центр «НАСЛЕДИЕ-РОСС»**

ИНН 2536064063 КПП 027401001 ОГРН 1022501278821

Адрес для корреспонденции: 450106, Республика Башкортостан, г. Уфа, а/я 149

Тел.: 8 (347) 246-34-50 E-mail: [info@nasros.ru](mailto:info@nasros.ru)

Исх. № 133 от 18.01.2023 г.

Министру природных ресурсов и экологии  
 Республики Дагестан

**И.М. Ибрагимову**

Тел.: +7(8722) 67-12-40

Email: [minpriodi@e-dag.ru](mailto:minpriodi@e-dag.ru)

*О предоставлении информации*

**Уважаемый Ибрагим Магомедович!**

В рамках реализации Программы газификации регионов РФ, соглашений о взаимном сотрудничестве и Договора по газификации между Администрацией Республики Дагестан и ПАО «Газпром», распоряжением Правительства РФ от 15.12.2021 г. № 3603-р ООО «Газпром газификация» назначено Единым оператором газификации. ООО «Газпром газификация» определено заказчиком/техническим заказчиком по реализации инвестиционных проектов ПАО «Газпром» с выполнением функций по проектированию и строительству объектов газоснабжения и газификации на территории Республики Дагестан:

- н.п. Цумилух (СПК "Цумилухский") Тляратинского района (анклав на территории Бабаюртовского района) по договору «**Распределительный газопровод в н.п. Цумилух Бабаюртовского района Республики Дагестан**», код стройки 05/30100-1;

- н.п. Камилух (СПК "Камилух") Тляратинского района (анклав на территории Бабаюртовского района) по договору «**Распределительный газопровод в н.п. Алеротар Бабаюртовского района Республики Дагестан**», код стройки 05/30102-1;

- н.п. Караузек Бежтинского участка в составе Цунтинского района (анклав на территории Бабаюртовского района) по договору «**Распределительный газопровод в н.п. Карвозек Бабаюртовского района Республики Дагестан**», код стройки 05/30103-1;

- н.п. Качалай Бежтинского участка в составе Цунтинского района (анклав на территории Бабаюртовского района) по договору «**Распределительный газопровод в н.п. Качалай Бабаюртовского района Республики Дагестан**», код стройки 05/30104-1 (далее-Объекты).

ООО НПЦ «Наследие-РОСС» поручено выполнение работ по сбору исходных данных для проектирования вышеуказанных объектов.

В целях получения материалов в объемах, необходимых и достаточных для разработки проектной документации, выполнения инженерных изысканий и получения положительного заключения государственной экспертизы, прошу Вас предоставить сведения о

Взам. инв. №	
Подл. и дата	
Инв. № подл.	

Изм.	Кол.уч	Лист	№док.	Подпись	Дата

4031.002.П.0/0.1293-ДПТ4

Лист


44

наличии/отсутствии в районе размещения проектируемых Объектов в радиусе 5 км подземных источников водоснабжения, водозаборов подземных вод и их зонах санитарной охраны 1, 2 и 3 пояса.

Ответ прошу направить на электронный адрес [info@nasros.ru](mailto:info@nasros.ru); [ahmedyanova@nasros.ru](mailto:ahmedyanova@nasros.ru), а также почтовым отправлением по адресу: 450106, Республика Башкортостан, г. Уфа, а/я 149.

Приложения: 1. Ситуационные планы проектируемых Объектов;  
2. Географические координаты.

**Генеральный директор**



**А.Ю. Бревенников**

*Исполнитель: Ахмедьянова Алина Денисовна  
8(347) 246-34-50; 8(917)370-26-97*

Инв. № подл.	Подл. и дата	Взам. инв. №

Изм.	Кол.уч	Лист	№док.	Подпись	Дата

4031.002.П.0/0.1293-ДПТ4

Лист

45



**МИНИСТЕРСТВО ПРИРОДНЫХ РЕСУРСОВ И ЭКОЛОГИИ  
РЕСПУБЛИКИ ДАГЕСТАН  
(Минприроды РД)**

367000, РД, г. Махачкала, ул. Абубакарова, 73; e-mail: minprirodi@e-dag.ru т. (8722) 671240, 672957

№ 15-04/1-326/23

« 20 » 01 2023 г.

**Генеральному директору  
ООО НПЦ «НАСЛЕДИЕ-РОСС»**

**А.Ю. Бревенникову**

**На № 133 от 18 января 2023 года.**

**Уважаемый Аким Юрьевич!**

Министерство природных ресурсов и экологии Республики Дагестан сообщает, что в районе расположения указанных проектируемых объектов и в радиусе 5 км. в Бабаюртовском районе Республики Дагестан (коды строок 05/30100-1, 05/30102-1, 05/30103-1) отсутствуют подземные источники водоснабжения (до 500 куб. м/сут) и установленные зоны санитарной охраны. В радиусе 5 км проектирования и строительства по объекту: «Распределительный газопровод в н.п. Качалай Бабаюртовского района РД» (код стройки 05/30104-1) имеется водозабор подземных вод (до 500 куб. м/сут) для технического водоснабжения без утвержденных зон санитарной охраны по лицензии МАХ 010310 ВЭ МКУ «Управление КС и ЖКХ Бабаюртовского района» участок недр «Люксембург» со скважин №№ 18/72 (43°39'18" 46°44'26,4"), 33/6 (43°39'44,7" 46°44'41,3"), 1/84 «А» (43°39'52" 46°44'32"), 1/84 (43°40'14,1" 46°44'52").

**Первый заместитель министра**

**А. Умаханов**

М. Н. Бамматов  
8 (8722) 67 21 19

Инд. № подл.	Подл. и дата	Взам. инв. №

Изм.	Кол.уч	Лист	№ док.	Подпись	Дата

4031.002.П.0/0.1293-ДПТ4

Лист

46

**Общество с ограниченной ответственностью  
Научно-проектный центр «НАСЛЕДИЕ-РОСС»**

ИНН 2536064063 КПП 027401001 ОГРН 1022501278821

**Адрес для корреспонденции:** 450106, Республика Башкортостан, г. Уфа, а/я 149  
**Тел.:** 8 (347) 246-34-50 **E-mail:** info@nasros.ru

Исх. № 830 от 02.03.2023 г.

Главе администрации сельского поселения  
«сельсовет Качалайский» Бежтинского участка  
Республики Дагестан  
**В.М. Абдурахманову**  
Тел: 8(928)830-62-62  
E-mail: kachalay73@mail.ru

Главе администрации сельского поселения  
«сельсовет Камилухский» Тляратинского района  
Республики Дагестан  
**К.Г. Рамазанову**  
Тел: 8(903)469-40-55  
E-mail: aspamilux@mail.ru

Главе администрации сельского поселения  
«сельсовет Саниортинский» Тляратинского  
района Республики Дагестан  
**Р.Р. Агарову**  
Тел: 8(988)774-13-20  
E-mail: agarov1987@rambler.ru

*О предоставлении информации*

В рамках реализации Программы газификации регионов РФ, соглашений о взаимном сотрудничестве и Договора по газификации между Администрацией Республики Дагестан и ПАО «Газпром», распоряжением Правительства РФ от 15.12.2021 г. № 3603-р ООО «Газпром газификация» назначено Единым оператором газификации. ООО «Газпром газификация» определено заказчиком/техническим заказчиком по реализации инвестиционных проектов ПАО «Газпром» с выполнением функций по проектированию и строительству объектов газоснабжения и газификации на территории Республики Дагестан:

- н.п. Цумилух (СПК "Цумилухский") Тляратинского района (анклав на территории Бабаюртовского района) по договору «**Распределительный газопровод в н.п. Цумилух Бабаюртовского района Республики Дагестан**», код стройки 05/30100-1;

- н.п. Камилух (СПК "Камилух") Тляратинского района (анклав на территории Бабаюртовского района) по договору «**Распределительный газопровод в н.п. Алеротар Бабаюртовского района Республики Дагестан**», код стройки 05/30102-1;

- н.п. Караузек Бежтинского участка в составе Цунтинского района (анклав на территории Бабаюртовского района) по договору «**Распределительный газопровод в н.п. Карвозек Бабаюртовского района Республики Дагестан**», код стройки 05/30103-1;

Взам. инв. №	
Подл. и дата	
Инв. № подл.	

Изм.	Кол.уч	Лист	№док.	Подпись	Дата

4031.002.П.0/0.1293-ДПТ4

Лист

47

- н.п. Качалай Бежтинского участка в составе Цунтинского района (анклав на территории Бабаюртовского района) по договору «**Распределительный газопровод в н.п. Качалай Бабаюртовского района Республики Дагестан**», код стройки 05/30104-1 (далее-Объекты).

ООО НПЦ «Наследие-РОСС» поручено выполнение работ по сбору исходных данных для проектирования вышеуказанных объектов.


В целях получения материалов в объемах, необходимых и достаточных для разработки проектной документации, выполнения инженерных изысканий и получения положительного заключения государственной экспертизы, прошу Вас в кратчайшие сроки предоставить сведения о наличии (отсутствии) в районе производства работ:

- о наличии/отсутствии в районе размещения проектируемого объекта в радиусе 5 км поверхностных и подземных источников водоснабжения, водозаборов подземных вод и их зоны санитарной охраны 1, 2 и 3 пояса.

Ответ прошу направить на электронный адрес [info@nasros.ru](mailto:info@nasros.ru); [ahmedyanova@nasros.ru](mailto:ahmedyanova@nasros.ru), а также почтовым отправлением по адресу: 450106, Республика Башкортостан, г. Уфа, а/я 149.

Приложение: предварительные планы проектируемых Объектов.

Генеральный директор



А.Ю. Бревенников

Исполнитель: Ахмедьянова Алина Денисовна  
8(347) 246-34-50; 8(917)370-26-97

Инв. № подл.	Подл. и дата	Взам. инв. №							Лист
			4031.002.П.0/0.1293-ДПТ4						
Изм.	Кол.уч	Лист	№док.	Подпись	Дата				



РЕСПУБЛИКА ДАГЕСТАН  
МУНИЦИПАЛЬНЫЙ РАЙОН «ТЛЯРАТИНСКИЙ РАЙОН»  
АСП «СЕЛЬСОВЕТ КАМИЛУХСКИЙ»

368425, РД, Тлярятинский район, с.Камилух

тел.8(967) 407 81 08

« 14 » марта 2023 г.

№ 1-17-10


Генеральному директору  
ООО «Наследие-РОСС»  
Бревенникову А.Ю.

На № 830 от « 2 » марта 2023 года

**Уважаемый Аким Юрьевич!**

На ваш запрос о предоставлении информации в отношении проектируемых объектов:  
- н.п. Камилух (СПК "Камилух") Тлярятинского района (анклав на территории  
Бабаюртовского района) по договору «Распределительный газопровод в н.п. Алеротар  
Бабаюртовского района Республики Дагестан», код стройки 05/30102-1

Администрация сельского поселения «сельсовет Камилухский» сообщает следующее:  
- в радиусе 5 км поверхностные и подземные источники водоснабжения, водозаборы  
подземных вод и их зоны санитарной охраны 1, 2 и 3 пояса – не имеются.

Глава АСП «сельсовет Камилухский»  Махаев Ибрагим Мусаевич



Взам. инв. №	
Подл. и дата	
Инв. № подл.	

Изм.	Кол.уч	Лист	№ док.	Подпись	Дата

4031.002.П.0/0.1293-ДПТ4

Лист

49



## Приложение К

### Сведения об отсутствии (наличии) санитарно-защитных зон на расстоянии до 1500 м

Общество с ограниченной ответственностью  
Научно-проектный центр «НАСЛЕДИЕ-РОСС»

ИНН 2536064063 КПП 027401001 ОГРН 1022501278821

Адрес для корреспонденции: 450106, Республика Башкортостан, г. Уфа, а/я 149

Тел.: 8 (347) 246-34-50 E-mail: [info@nasros.ru](mailto:info@nasros.ru)

Исх. № 829 от 02.03.2023 г.

Главе администрации сельского поселения  
«сельсовет Качалайский» Бежтинского участка  
Республики Дагестан  
**В.М. Абдурахманову**  
Тел: 8(928)830-62-62  
E-mail: [kachalay73@mail.ru](mailto:kachalay73@mail.ru)

Главе администрации сельского поселения  
«сельсовет Камилухский» Тляратинского района  
Республики Дагестан  
**К.Г. Рамазанову**  
Тел: 8(903)469-40-55  
E-mail: [aspkamilux@mail.ru](mailto:aspkamilux@mail.ru)

Главе администрации сельского поселения  
«сельсовет Саниюртинский» Тляратинского  
района Республики Дагестан  
**Р.Р. Агарову**  
Тел: 8(988)774-13-20  
E-mail: [agarov1987@rambler.ru](mailto:agarov1987@rambler.ru)

*О предоставлении информации*

В рамках реализации Программы газификации регионов РФ, соглашений о взаимном сотрудничестве и Договора по газификации между Администрацией Республики Дагестан и ПАО «Газпром», распоряжением Правительства РФ от 15.12.2021 г. № 3603-р ООО «Газпром газификация» назначено Единым оператором газификации. ООО «Газпром газификация» определено заказчиком/техническим заказчиком по реализации инвестиционных проектов ПАО «Газпром» с выполнением функций по проектированию и строительству объектов газоснабжения и газификации на территории Республики Дагестан:

- н.п. Цумилух (СПК "Цумилухский") Тляратинского района (анклав на территории Бабаюртовского района) по договору «**Распределительный газопровод в н.п. Цумилух Бабаюртовского района Республики Дагестан**», код стройки 05/30100-1;

- н.п. Камилух (СПК "Камилух") Тляратинского района (анклав на территории Бабаюртовского района) по договору «**Распределительный газопровод в н.п. Алеротар Бабаюртовского района Республики Дагестан**», код стройки 05/30102-1;

- н.п. Караузек Бежтинского участка в составе Цунтинского района (анклав на территории Бабаюртовского района) по договору «**Распределительный газопровод в н.п. Карвозек Бабаюртовского района Республики Дагестан**», код стройки 05/30103-1;

Взам. инв. №	
Подл. и дата	
Инв. № подл.	

Изм.	Кол.уч	Лист	№док.	Подпись	Дата

4031.002.П.0/0.1293-ДПТ4

Лист

50

- н.п. Качалай Бежтинского участка в составе Цунтинского района (анклав на территории Бабаюртовского района) по договору «**Распределительный газопровод в н.п. Качалай Бабаюртовского района Республики Дагестан**», код стройки 05/30104-1 (далее-Объекты).

ООО НПЦ «Наследие-РОСС» поручено выполнение работ по сбору исходных данных для проектирования вышеуказанных объектов.


В целях получения материалов в объемах, необходимых и достаточных для разработки проектной документации, выполнения инженерных изысканий и получения положительного заключения государственной экспертизы, прошу Вас в кратчайшие сроки предоставить сведения о наличии (отсутствии) в районе производства работ:

- о наличии/отсутствии санитарно-защитных зон (СЗЗ) действующих объектов в районе размещения проектируемого объекта на расстоянии до 1500 м.

Ответ прошу направить на электронный адрес [info@nasros.ru](mailto:info@nasros.ru); [ahmedyanova@nasros.ru](mailto:ahmedyanova@nasros.ru), а также почтовым отправлением по адресу: 450106, Республика Башкортостан, г. Уфа, а/я 149.

Приложение: предварительные планы проектируемых Объектов.

**Генеральный директор**



**А.Ю. Бревенников**

*Исполнитель: Ахмедьянова Алина Денисовна  
8(347) 246-34-50; 8(917)370-26-97*

Инв. № подл.	Подл. и дата	Взам. инв. №					4031.002.П.0/0.1293-ДПТ4	Лист
			Изм.	Кол.уч	Лист	№док.		Подпись



РЕСПУБЛИКА ДАГЕСТАН  
МУНИЦИПАЛЬНЫЙ РАЙОН «Тляратинский РАЙОН»

АСП «СЕЛЬСОВЕТ Камилухский»

368425, РД, Тляратинский район, с.Камилух

тел.8(967) 407 81 08

« 14 » марта 2023 г.

№ 1-17-9

Генеральному директору  
ООО «Наследие-РОСС»  
Бревенникову А.Ю.

На № 829 от « 2 » марта 2023 года

Уважаемый Аким Юрьевич!

На ваш запрос о предоставлении информации в отношении проектируемых объектов:

- н.п. Камилух (СПК "Камилух") Тляратинского района (анклав на территории

Бабаюртовского района) по договору «Распределительный газопровод в н.п. Алеротар

Бабаюртовского района Республики Дагестан», код стройки 05/30102-1

Администрация сельского поселения «сельсовет Камилухский» сообщает следующее:

- санитарно-защитные зоны (СЗЗ) действующих объектов в районе размещения проектируемого объекта на расстоянии до 1500 м – не имеются.

Глава АСП «сельсовет Камилухский» *Махаев* Махаев Ибрагим Мусаевич.



Интв. № подл.	Подл. и дата	Взам. интв. №

Изм.	Кол.уч	Лист	№ док.	Подпись	Дата

4031.002.П.0/0.1293-ДПТ4

Лист

52

**Приложение Л**  
**Сведения об отсутствии (наличии) земельных участков лесного фонда, городских лесов, зеленых зон, лесопарковых зон и других озелененных территориях**

**Общество с ограниченной ответственностью**  
**Научно-проектный центр «НАСЛЕДИЕ-РОСС»**  
ИНН 2536064063 КПП 027401001 ОГРН 1022501278821

**Адрес для корреспонденции:** 450106, Республика Башкортостан, г. Уфа, а/я 149  
**Тел.:** 8 (347) 246-34-50 **E-mail:** info@nasros.ru

Исх. № 143 от 18.01.2023 г.

Председателю Комитета по лесному хозяйству  
Республики Дагестан

**В.М. Абдулхамидову**

Тел.: +7(8722) 62-69-42

Email: dagleshoz@e-dag.ru

*О предоставлении информации*

**Уважаемый Вагаб Магомедович!**

В рамках реализации Программы газификации регионов РФ, соглашений о взаимном сотрудничестве и Договора по газификации между Администрацией Республики Дагестан и ПАО «Газпром», распоряжением Правительства РФ от 15.12.2021 г. № 3603-р ООО «Газпром газификация» назначено Единым оператором газификации. ООО «Газпром газификация» определено заказчиком/техническим заказчиком по реализации инвестиционных проектов ПАО «Газпром» с выполнением функций по проектированию и строительству объектов газоснабжения и газификации на территории Республики Дагестан:

- н.п. Цумилух (СПК "Цумилухский") Тляртинского района (анклав на территории Бабаюртовского района) по договору «**Распределительный газопровод в н.п. Цумилух Бабаюртовского района Республики Дагестан**», код стройки 05/30100-1;

- н.п. Камилух (СПК "Камилух") Тляртинского района (анклав на территории Бабаюртовского района) по договору «**Распределительный газопровод в н.п. Алеротар Бабаюртовского района Республики Дагестан**», код стройки 05/30102-1;

- н.п. Караузек Бежтинского участка в составе Цунтинского района (анклав на территории Бабаюртовского района) по договору «**Распределительный газопровод в н.п. Карвозек Бабаюртовского района Республики Дагестан**», код стройки 05/30103-1;

- н.п. Качалай Бежтинского участка в составе Цунтинского района (анклав на территории Бабаюртовского района) по договору «**Распределительный газопровод в н.п. Качалай Бабаюртовского района Республики Дагестан**», код стройки 05/30104-1 (далее-Объекты).

ООО НПЦ «Наследие-РОСС» поручено выполнение работ по сбору исходных данных для проектирования вышеуказанных объектов.

В целях получения материалов в объемах, необходимых и достаточных для разработки проектной документации, выполнения инженерных изысканий и получения положительного заключения государственной экспертизы, прошу Вас в кратчайшие сроки предоставить сведения о наличии (отсутствии) в районе производства работ:

Взам. инв. №	
Подл. и дата	
Инв. № подл.	

Изм.	Кол.уч	Лист	№док.	Подпись	Дата	4031.002.П.0/0.1293-ДПТ4	Лист
							53


- земель государственного лесного фонда, городских лесов, зеленых зон, лесопарковых зон, имеющих защитный статус, в том числе особо защитных участков леса, резервных лесов, особо ценных лесов и других озелененных территориях, а также в границах городских/сельских поселений;

- лесов, не относящихся к землям государственного лесного фонда.

Ответ прошу направить на электронный адрес [info@nasros.ru](mailto:info@nasros.ru); [ahmedyanova@nasros.ru](mailto:ahmedyanova@nasros.ru), а также почтовым отправлением по адресу: 450106, Республика Башкортостан, г. Уфа, а/я 149.

Приложение: предварительные планы проектируемых Объектов.

**Генеральный директор**



**А.Ю. Бревенников**

*Исполнитель: Ахмедьянова Алина Денисовна  
8(347) 246-34-50; 8(917)370-26-97*

Инв. № подл.	Подл. и дата	Взам. инв. №							Лист
			4031.002.П.0/0.1293-ДПТ4						
Изм.	Кол.уч	Лист	№док.	Подпись	Дата			Формат А4	



**КОМИТЕТ  
ПО ЛЕСНОМУ ХОЗЯЙСТВУ  
РЕСПУБЛИКИ ДАГЕСТАН**  
367010 Россия, г. Махачкала, ул. Гагарина, 51  
тел.: 62-69-42. факс: 62-18-34

**ООО НПЦ «Наследие-Росс»**

**Генеральному директору**

**А. Ю. Бревенникову**

e-mail: dagleshoz@e-dag.ru

*21.02.23 № 22-ВА-03-407/23*

на № 143 от 18.01.2023 года

**Уважаемый Аким Юрьевич!**

Комитет по лесному хозяйству Республики Дагестан на Ваше обращение о наличии лесных земель под проектируемыми объектами работ:

- н.п. Цумилюх (СПК "Цумилюхский") Тляратинского района (анклав на территории Бабаюртовского района) по договору «Распределительный газопровод в н.п. Цумилюх Бабаюртовского района Республики Дагестан», код стройки 05/30100-1;

- н.п. Камилюх (СПК "Камилюх") Тляратинского района (анклав на территории Бабаюртовского района) по договору «Распределительный газопровод в н.п. Алеротар Бабаюртовского района Республики Дагестан», код стройки 05/30102-1;

- н.п. Караузек Бежтинского участка в составе Цунтинского района (анклав на территории Бабаюртовского района) по договору «Распределительный газопровод в н.п. Караузек Бабаюртовского района Республики Дагестан», код стройки 05/30103-1;

- н.п. Качалай Бежтинского участка в составе Цунтинского района (анклав на территории Бабаюртовского района) по договору «Распределительный газопровод в н.п. Качалай Бабаюртовского района Республики Дагестан», код стройки 05/30104-1 (далее-Объекты).

сообщает, что земли лесного фонда на территории проектируемых работ отсутствуют.

**Председатель**

**В. М. Абдулхамидов**

исп. Шугаилов Э. М.  
тел. 61-00-56

Взам. инв. №	
Подл. и дата	
Инв. № подл.	

Изм.	Кол.уч	Лист	№ док.	Подпись	Дата

4031.002.П.0/0.1293-ДПТ4

Лист

55

**Общество с ограниченной ответственностью  
Научно-проектный центр «НАСЛЕДИЕ-РОСС»**

ИНН 2536064063 КПП 027401001 ОГРН 1022501278821

**Адрес для корреспонденции:** 450106, Республика Башкортостан, г. Уфа, а/я 149  
**Тел.:** 8 (347) 246-34-50 **E-mail:** [info@nasros.ru](mailto:info@nasros.ru)

Исх. № 833 от 02.03.2023 г.

Главе администрации сельского поселения  
«сельсовет Качалайский» Бежтинского участка  
Республики Дагестан  
**В.М. Абдурахманову**  
Тел: 8(928)830-62-62  
E-mail: [kachalay73@mail.ru](mailto:kachalay73@mail.ru)

Главе администрации сельского поселения  
«сельсовет Камилухский» Тляратинского района  
Республики Дагестан  
**К.Г. Рамазанову**  
Тел: 8(903)469-40-55  
E-mail: [aspkamilux@mail.ru](mailto:aspkamilux@mail.ru)

Главе администрации сельского поселения  
«сельсовет Саниюртинский» Тляратинского  
района Республики Дагестан  
**Р.Р. Агарову**  
Тел: 8(988)774-13-20  
E-mail: [agarov1987@rambler.ru](mailto:agarov1987@rambler.ru)

*О предоставлении информации*

В рамках реализации Программы газификации регионов РФ, соглашений о взаимном сотрудничестве и Договора по газификации между Администрацией Республики Дагестан и ПАО «Газпром», распоряжением Правительства РФ от 15.12.2021 г. № 3603-р ООО «Газпром газификация» назначено Единым оператором газификации. ООО «Газпром газификация» определено заказчиком/техническим заказчиком по реализации инвестиционных проектов ПАО «Газпром» с выполнением функций по проектированию и строительству объектов газоснабжения и газификации на территории Республики Дагестан:

- н.п. Цумилух (СПК "Цумилухский") Тляратинского района (анклав на территории Бабаюртовского района) по договору «**Распределительный газопровод в н.п. Цумилух Бабаюртовского района Республики Дагестан**», код стройки 05/30100-1;

- н.п. Камилух (СПК "Камилух") Тляратинского района (анклав на территории Бабаюртовского района) по договору «**Распределительный газопровод в н.п. Алеротар Бабаюртовского района Республики Дагестан**», код стройки 05/30102-1;

- н.п. Караузек Бежтинского участка в составе Цунтинского района (анклав на территории Бабаюртовского района) по договору «**Распределительный газопровод в н.п. Карвозек Бабаюртовского района Республики Дагестан**», код стройки 05/30103-1;

Взам. инв. №	
Подл. и дата	
Инв. № подл.	

Изм.	Кол.уч	Лист	№док.	Подпись	Дата

4031.002.П.0/0.1293-ДПТ4

Лист

56

- н.п. Качалай Бежтинского участка в составе Цунтинского района (анклав на территории Бабаюртовского района) по договору «**Распределительный газопровод в н.п. Качалай Бабаюртовского района Республики Дагестан**», код стройки 05/30104-1 (далее-Объекты).

ООО НПЦ «Наследие-РОСС» поручено выполнение работ по сбору исходных данных для проектирования вышеуказанных объектов.

В целях получения материалов в объемах, необходимых и достаточных для разработки проектной документации, выполнения инженерных изысканий и получения положительного заключения государственной экспертизы, прошу Вас в кратчайшие сроки предоставить сведения о наличии (отсутствии) в районе производства работ:


- *земель государственного лесного фонда, городских лесов, зеленых зон, лесопарковых зон, имеющих защитный статус, в том числе особо защитных участков леса, резервных лесов, особо ценных лесов и других озелененных территориях, а также в границах городских/сельских поселений;*

- *лесов, не относящихся к землям государственного лесного фонда.*

Ответ прошу направить на электронный адрес [info@nasros.ru](mailto:info@nasros.ru); [ahmedyanova@nasros.ru](mailto:ahmedyanova@nasros.ru), а также почтовым отправлением по адресу: 450106, Республика Башкортостан, г. Уфа, а/я 149.

Приложение: предварительные планы проектируемых Объектов.

Генеральный директор



А.Ю. Бревенников

*Исполнитель: Ахмедьянова Алина Денисовна  
8(347) 246-34-50; 8(917)370-26-97*

Взам. инв. №	
Подл. и дата	
Инв. № подл.	

Изм.	Кол.уч	Лист	№док.	Подпись	Дата

4031.002.П.0/0.1293-ДПТ4

Лист

57





РЕСПУБЛИКА ДАГЕСТАН  
МУНИЦИПАЛЬНЫЙ РАЙОН «Тляратинский РАЙОН»

АСП «СЕЛЬСОВЕТ Камилухский»

368425, РД, Тляратинский район, с.Камилух

тел.8(967) 407 81 08

« 14 » марта 2023 г.

№ 1-17-13

Генеральному директору  
ООО «Наследие-РОСС»  
Бревенникову А.Ю.

На № 833 от « 2 » марта 2023 года

**Уважаемый Аким Юрьевич!**

На ваш запрос о предоставлении информации в отношении проектируемых объектов:

- н.п. Камилух (СПК "Камилух") Тляратинского района (анклав на территории

Бабаюртовского района) по договору «Распределительный газопровод в н.п. Алеротар

Бабаюртовского района Республики Дагестан», код стройки 05/30102-1

Администрация сельского поселения «сельсовет Камилухский» сообщает следующее:

- земли государственного лесного фонда, городские леса, зеленые зоны, лесопарковые зоны, имеющие защитный статус, в том числе особо защитные участки леса, резервные леса, особо ценные леса и других озелененные территории, а также в границе городского/сельского поселения – не имеются

- леса, не относящиеся к землям государственного лесного фонда – не имеются.

Глава АСП «сельсовет Камилухский» *Ибрагим Мусаевич* Махаев Ибрагим Мусаевич



Инв. № подл.	Подл. и дата	Взам. инв. №

Изм.	Кол.уч	Лист	№ док.	Подпись	Дата

4031.002.П.0/0.1293-ДПТ4

Лист

58

**Приложение М**  
**Сведения об отсутствии (наличии) особо ценных продуктивных сельскохозяйственных угодий**

**Общество с ограниченной ответственностью**  
**Научно-проектный центр «НАСЛЕДИЕ-РОСС»**  
 ИНН 2536064063 КПП 027401001 ОГРН 1022501278821

**Адрес для корреспонденции:** 450106, Республика Башкортостан, г. Уфа, а/я 149  
**Тел.:** 8 (347) 246-34-50 **E-mail:** info@nasros.ru

Исх. № 710 от 17.02.2023 г.

Главе администрации муниципального района  
 «Тляратинский район» Республики Дагестан  
**М.М. Абдулаеву**  
 Тел: 8(8265)342 34; 342 05  
 E-mail: tlyaratarayon@e-dag.ru

Главе администрации муниципального района  
 «Цунтинский район» Республики Дагестан  
**А.Х. Гамзатову**  
 Тел: 8(8722)55-06-36; 55-06-35  
 E-mail: tsuntarayon@e-dag.ru

*О предоставлении информации*

В рамках реализации Программы газификации регионов РФ, соглашений о взаимном сотрудничестве и Договора по газификации между Администрацией Республики Дагестан и ПАО «Газпром», распоряжением Правительства РФ от 15.12.2021 г. № 3603-р ООО «Газпром газификация» назначено Единым оператором газификации. ООО «Газпром газификация» определено заказчиком/техническим заказчиком по реализации инвестиционных проектов ПАО «Газпром» с выполнением функций по проектированию и строительству объектов газоснабжения и газификации на территории Республики Дагестан:

- н.п. Цумилох (СПК "Цумилохский") Тляратинского района (анклав на территории Бабаюртовского района) по договору «**Распределительный газопровод в н.п. Цумилох Бабаюртовского района Республики Дагестан**», код стройки 05/30100-1;

- н.п. Камилох (СПК "Камилох") Тляратинского района (анклав на территории Бабаюртовского района) по договору «**Распределительный газопровод в н.п. Алеротар Бабаюртовского района Республики Дагестан**», код стройки 05/30102-1;

- н.п. Караузек Бежтинского участка в составе Цунтинского района (анклав на территории Бабаюртовского района) по договору «**Распределительный газопровод в н.п. Карвозек Бабаюртовского района Республики Дагестан**», код стройки 05/30103-1;

- н.п. Качалай Бежтинского участка в составе Цунтинского района (анклав на территории Бабаюртовского района) по договору «**Распределительный газопровод в н.п. Качалай Бабаюртовского района Республики Дагестан**», код стройки 05/30104-1 (далее-Объекты).

ООО НПЦ «Наследие-РОСС» поручено выполнение работ по сбору исходных данных для проектирования вышеуказанных объектов.

В целях получения материалов в объемах, необходимых и достаточных для разработки

Взам. инв. №	
Подл. и дата	
Инв. № подл.	

Изм.	Кол.уч	Лист	№док.	Подпись	Дата

4031.002.П.0/0.1293-ДПТ4

Лист

59

проектной документации, выполнения инженерных изысканий и получения положительного заключения государственной экспертизы, прошу Вас в кратчайшие сроки предоставить сведения о наличии (отсутствии) в районе производства работ:

- *особо ценных продуктивных сельскохозяйственных угодий, использование которых для других целей не допускается;*
- *особо ценных земель.*

Ответ прошу направить на электронный адрес [info@nasros.ru](mailto:info@nasros.ru); [ahmedyanova@nasros.ru](mailto:ahmedyanova@nasros.ru), а также почтовым отправлением по адресу: 450106, Республика Башкортостан, г. Уфа, а/я 149.

- Приложения: 1. Предварительные планы проектируемых Объектов;  
2. Географические координаты.

**Генеральный директор**



**А.Ю. Бревенников**

*Исполнитель: Ахмедьянова Алина Денисовна  
8(347) 246-34-50; 8(917)370-26-97*

Инв. № подл.	Подл. и дата	Взам. инв. №							Лист
			4031.002.П.0/0.1293-ДПТ4						
Изм.	Кол.уч	Лист	№док.	Подпись	Дата				



РЕСПУБЛИКА ДАГЕСТАН  
 АДМИНИСТРАЦИЯ МО «ТЛЯРАТИНСКИЙ РАЙОН»  
 368420, Тляратинский район, тел. (8-265) 3-42-34; 3-42-05;  
 с. Тлярата; [www.mo-тлярата.рф](http://www.mo-тлярата.рф) e-mail: [tlyaratarayon@e-dag.ru](mailto:tlyaratarayon@e-dag.ru)

№ 117 от «21» 02 2023 г.

Общество с ограниченной  
 Ответственностью  
 Научно-проектный центр  
 «НАСЛЕДИЕ-РОСС»

На Ваш № 710 от 17.02.2023 года

Администрация МО «Тляратинский район» сообщает о том, что в и. п. Цумилух (СПК Цумилухский) Тляратинского района (анклав на территории Бабаюртовского района) по договору «Распределительный газопровод в н. п. Цумилух Бабаюртовского района Республики Дагестан», код стройки 05/30100-1.

и. п. Камилух (СПК Камилух) Тляратинского района (анклав на территории Бабаюртовского района) по договору «Распределительный газопровод в н. п. Алератор Бабаюртовского района Республики Дагестан», код стройки 05/30103-1.

В этих населенных пунктах:

- а) нет особо ценных продуктивных сельскохозяйственных угодий, использование которых для других целей не допускается,
- б) особо ценных земель.

Глава администрации  
 «Тляратинский район»

Абдулаев М. М.

Взам. инв. №	
Подл. и дата	
Инв. № подл.	

Изм.	Кол.уч	Лист	№ док.	Подпись	Дата

4031.002.П.0/0.1293-ДПТ4

Лист

61

**Приложение Н**  
**Сведения о кладбищах в районе проектирования и их санитарно-защитных зонах**

**Общество с ограниченной ответственностью**  
**Научно-проектный центр «НАСЛЕДИЕ-РОСС»**

ИНН 2536064063 КПП 027401001 ОГРН 1022501278821

Адрес для корреспонденции: 450106, Республика Башкортостан, г. Уфа, а/я 149

Тел.: 8 (347) 246-34-50 E-mail: [info@nasros.ru](mailto:info@nasros.ru)

Исх. № 828 от 02.03.2023 г.

Главе администрации сельского поселения  
 «сельсовет Качалайский» Бежтинского участка  
 Республики Дагестан  
**В.М. Абдурахманову**  
 Тел: 8(928)830-62-62  
 E-mail: [kachalay73@mail.ru](mailto:kachalay73@mail.ru)

Главе администрации сельского поселения  
 «сельсовет Камилухский» Тляратинского района  
 Республики Дагестан  
**К.Г. Рамазанову**  
 Тел: 8(903)469-40-55  
 E-mail: [aspkamilux@mail.ru](mailto:aspkamilux@mail.ru)

Главе администрации сельского поселения  
 «сельсовет Саниоргинский» Тляратинского  
 района Республики Дагестан  
**Р.Р. Агарову**  
 Тел: 8(988)774-13-20  
 E-mail: [agarov1987@rambler.ru](mailto:agarov1987@rambler.ru)

*О предоставлении информации*

В рамках реализации Программы газификации регионов РФ, соглашений о взаимном сотрудничестве и Договора по газификации между Администрацией Республики Дагестан и ПАО «Газпром», распоряжением Правительства РФ от 15.12.2021 г. № 3603-р ООО «Газпром газификация» назначено Единым оператором газификации. ООО «Газпром газификация» определено заказчиком/техническим заказчиком по реализации инвестиционных проектов ПАО «Газпром» с выполнением функций по проектированию и строительству объектов газоснабжения и газификации на территории Республики Дагестан:

- н.п. Цумилух (СПК "Цумилухский") Тляратинского района (анклав на территории Бабаюртовского района) по договору «**Распределительный газопровод в н.п. Цумилух Бабаюртовского района Республики Дагестан**», код стройки 05/30100-1;
- н.п. Камилух (СПК "Камилух") Тляратинского района (анклав на территории Бабаюртовского района) по договору «**Распределительный газопровод в н.п. Алеротар Бабаюртовского района Республики Дагестан**», код стройки 05/30102-1;
- н.п. Караузек Бежтинского участка в составе Цунтинского района (анклав на территории Бабаюртовского района) по договору «**Распределительный газопровод в н.п. Карвозек Бабаюртовского района Республики Дагестан**», код стройки 05/30103-1;

Взам. инв. №	
Подл. и дата	
Инв. № подл.	

Изм.	Кол.уч	Лист	№док.	Подпись	Дата

4031.002.П.0/0.1293-ДПТ4

Лист

62

- н.п. Качалай Бежтинского участка в составе Цунтинского района (анклав на территории Бабаюртовского района) по договору «**Распределительный газопровод в н.п. Качалай Бабаюртовского района Республики Дагестан**», код стройки 05/30104-1 (далее-Объекты).

ООО НПЦ «Наследие-РОСС» поручено выполнение работ по сбору исходных данных для проектирования вышеуказанных объектов.

В целях получения материалов в объемах, необходимых и достаточных для разработки проектной документации, выполнения инженерных изысканий и получения положительного заключения государственной экспертизы, прошу Вас в кратчайшие сроки предоставить сведения о наличии (отсутствии) в районе производства работ:

- о существующих кладбищах в районе проектирования и их санитарно-защитных зонах (в пределах земельного отвода и прилегающей зоне по 1000 м в каждую сторону от проектируемого Объекта).

Ответ прошу направить на электронный адрес [info@nasros.ru](mailto:info@nasros.ru); [ahmedyanova@nasros.ru](mailto:ahmedyanova@nasros.ru), а также почтовым отправлением по адресу: 450106, Республика Башкортостан, г. Уфа, а/я 149.

Приложение: предварительные планы проектируемых Объектов.

Генеральный директор

А.Ю. Бревенников

Исполнитель: Ахмедьянова Алина Денисовна  
8(917)370-26-97

Инв. № подл.	Подл. и дата	Взам. инв. №							Лист
			4031.002.П.0/0.1293-ДПТ4						
Изм.	Кол.уч	Лист	№док.	Подпись	Дата			Формат А4	



РЕСПУБЛИКА ДАГЕСТАН  
 МУНИЦИПАЛЬНЫЙ РАЙОН «ТЛЯРАТИНСКИЙ РАЙОН»  
 АСП «СЕЛЬСОВЕТ КАМИЛУХСКИЙ»

368425, РД, Тлярятинский район, с.Камилух тел.8(967) 407 81 08

« 14 » марта 2023 г.

№ 1-17-8

Генеральному директору  
 ООО «Наследие-РОСС»  
 Бревенникову А.Ю.

На № 828 от « 2 » марта 2023 года

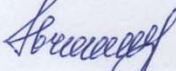
Уважаемый Аким Юрьевич!

На ваш запрос о предоставлении информации в отношении проектируемых объектов:  
 - н.п. Камилух (СПК "Камилух") Тлярятинского района (анклав на территории

Бабаюртовского района) по договору «Распределительный газопровод в н.п. Алеротар  
 Бабаюртовского района Республики Дагестан», код стройки 05/30102-1

Администрация сельского поселения «сельсовет Камилухский» сообщает следующее:

- существующие кладбища в районе проектирования и их санитарно-защитные зоны (в пределах земельного отвода и прилегающей зоне по 1000 м в каждую сторону от проектируемого Объекта) не имеются

Глава АСП «сельсовет Камилухский»  Махаев Ибрагим Мусаевич



Инд. № подл.	Подл. и дата	Взам. инв. №

Изм.	Кол.уч	Лист	№док.	Подпись	Дата

4031.002.П.0/0.1293-ДПТ4

Лист

64

## Приложение П

**Сведения о границах населенных пунктов, с учетом их перспективного развития, а также сведения о наличии (отсутствии) объекта в схеме территориального планирования**

Общество с ограниченной ответственностью  
Научно-проектный центр «НАСЛЕДИЕ-РОСС»

ИНН 2536064063 КПП 027401001 ОГРН 1022501278821

Адрес для корреспонденции: 450106, Республика Башкортостан, г. Уфа, а/я 149  
Тел.: 8 (347) 246-34-50 E-mail: [info@nasros.ru](mailto:info@nasros.ru)

Исх. № 825 от 02.03.2023 г.

Главе администрации сельского поселения  
«сельсовет Качалайский» Бежтинского  
участка Республики Дагестан  
**В.М. Абдурахманову**  
Тел: 8(928)830-62-62  
E-mail: [kachalay73@mail.ru](mailto:kachalay73@mail.ru)

Главе администрации сельского поселения  
«сельсовет Камилухский» Тляратинского  
района Республики Дагестан  
**К.Г. Рамазанову**  
Тел: 8(903)469-40-55  
E-mail: [aspkamilux@mail.ru](mailto:aspkamilux@mail.ru)

Главе администрации сельского поселения  
«сельсовет Санюртинский» Тляратинского  
района Республики Дагестан  
**Р.Р. Агарову**  
Тел: 8(988)774-13-20  
E-mail: [agarov1987@rambler.ru](mailto:agarov1987@rambler.ru)

*О предоставлении информации*

В рамках реализации Программы газификации регионов РФ, соглашений о взаимном сотрудничестве и Договора по газификации между Администрацией Республики Дагестан и ПАО «Газпром», распоряжением Правительства РФ от 15.12.2021 г. № 3603-р ООО «Газпром газификация» назначено Единым оператором газификации. ООО «Газпром газификация» определено заказчиком/техническим заказчиком по реализации инвестиционных проектов ПАО «Газпром» с выполнением функций по проектированию и строительству объектов газоснабжения и газификации на территории Республики Дагестан:

- н.п. Цумилух (СПК "Цумилухский") Тляратинского района (анклав на территории Бабаюртовского района) по договору «**Распределительный газопровод в н.п. Цумилух Бабаюртовского района Республики Дагестан**», код стройки 05/30100-1;
- н.п. Камилух (СПК "Камилух") Тляратинского района (анклав на территории Бабаюртовского района) по договору «**Распределительный газопровод в н.п. Алеротар Бабаюртовского района Республики Дагестан**», код стройки 05/30102-1;
- н.п. Караузек Бежтинского участка в составе Цунтинского района (анклав на территории Бабаюртовского района) по договору «**Распределительный газопровод в н.п. Карвозек Бабаюртовского района Республики Дагестан**», код стройки 05/30103-1;

Взам. инв. №	
Подл. и дата	
Инв. № подл.	

Изм.	Кол.уч	Лист	№док.	Подпись	Дата

4031.002.П.0/0.1293-ДПТ4

Лист

65



- н.п. Качалай Бежтинского участка в составе Цунтинского района (анклав на территории Бабаюртовского района) по договору «**Распределительный газопровод в н.п. Качалай Бабаюртовского района Республики Дагестан**», код стройки 05/30104-1 (далее-Объекты).

ООО НПЦ «Наследие-РОСС» поручено выполнение работ по сбору исходных данных для проектирования вышеуказанных объектов.

В целях получения материалов в объемах, необходимых и достаточных для разработки проектной документации, выполнения инженерных изысканий и получения положительного заключения государственной экспертизы, прошу Вас в кратчайшие сроки предоставить сведения о наличии (отсутствии) в районе производства работ:

- о границах населенных пунктов, с учетом их перспективного развития на 25 лет;
- садоводствах, участках ИЖС, ЛПХ, огородничества, сельскохозяйственных предприятиях, других участках, территорий и сооружений, расположенных на нормативном расстоянии 300 м от Объекта;
- сведения о границах земельных участков, на которые размещение Объекта и установление публичного сервитута для размещения Объекта запрещено.

Ответ прошу направить на электронный адрес [info@nasros.ru](mailto:info@nasros.ru); [ahmedyanova@nasros.ru](mailto:ahmedyanova@nasros.ru), а также почтовым отправлением по адресу: 450106, Республика Башкортостан, г. Уфа, а/я 149.

Приложение: предварительные планы проектируемых Объектов.

Генеральный директор

А.Ю. Бревенников

Исполнитель: Ахмедьянова Алина Денисовна  
8(917)370-26-97

Взам. инв. №	
Подл. и дата	
Инв. № подл.	

Изм.	Кол.уч	Лист	№док.	Подпись	Дата

4031.002.П.0/0.1293-ДПТ4

Лист

66



**РЕСПУБЛИКА ДАГЕСТАН**  
**МУНИЦИПАЛЬНЫЙ РАЙОН «Тляратинский РАЙОН»**  
**АСП «СЕЛЬСОВЕТ Камилухский»**

368425, РД, Тляратинский район, с.Камилух

тел.8(967) 407 81 08

« 14 » мара 2023 г.

№ 1-17-5

Генеральному директору  
 ООО «Наследие-РОСС»  
 Бревенникову А.Ю.

На № 825 от « 2 » марта 2023 года

**Уважаемый Аким Юрьевич!**

На ваш запрос о предоставлении информации в отношении проектируемых объектов:

- н.п. Камилух (СПК "Камилух") Тляратинского района (анклав на территории Бабаюртовского района) по договору «Распределительный газопровод в н.п. Алеротар Бабаюртовского района Республики Дагестан», код стройки 05/30102-1

Администрация сельского поселения «сельсовет Камилухский» сообщает следующее:

- сведения о границах населенных пунктов, с учетом их перспективного развития на 25 лет – не имеются
- участки под садоводство, ИЖС, ЛПХ, огородничество, сельскохозяйственные предприятия, другие участки, территории и сооружения, рядом с проектируемым объектом – не имеются
- земельные участки, на которые размещение объекта проектирования запрещено – не имеются



Глава АСП «сельсовет Камилухский» *Махаев* Махаев Ибрагим Мусаевич.

Инв. № подл.	Подл. и дата	Взам. инв. №

Изм.	Кол.уч	Лист	№ док.	Подпись	Дата

4031.002.П.0/0.1293-ДПТ4

Лист

67

**Общество с ограниченной ответственностью  
Научно-проектный центр «НАСЛЕДИЕ-РОСС»**

ИНН 2536064063 КПП 027401001 ОГРН 1022501278821

**Адрес для корреспонденции:** 450106, Республика Башкортостан, г. Уфа, а/я 149

**Тел.:** 8 (347) 246-34-50 **E-mail:** [info@nasros.ru](mailto:info@nasros.ru)

Исх. № 834 от 02.03.2023 г.

Главе администрации сельского поселения  
«сельсовет Качалайский» Бежтинского участка  
Республики Дагестан  
**В.М. Абдурахманову**  
Тел: 8(928)830-62-62  
E-mail: [kachalay73@mail.ru](mailto:kachalay73@mail.ru)

Главе администрации сельского поселения  
«сельсовет Камилухский» Тляратинского района  
Республики Дагестан  
**К.Г. Рамазанову**  
Тел: 8(903)469-40-55  
E-mail: [aspkamilux@mail.ru](mailto:aspkamilux@mail.ru)

Главе администрации сельского поселения  
«сельсовет Саниортинский» Тляратинского  
района Республики Дагестан  
**Р.Р. Агарову**  
Тел: 8(988)774-13-20  
E-mail: [agarov1987@rambler.ru](mailto:agarov1987@rambler.ru)

*О предоставлении информации*

В рамках реализации Программы газификации регионов РФ, соглашений о взаимном сотрудничестве и Договора по газификации между Администрацией Республики Дагестан и ПАО «Газпром», распоряжением Правительства РФ от 15.12.2021 г. № 3603-р ООО «Газпром газификация» назначено Единым оператором газификации. ООО «Газпром газификация» определено заказчиком/техническим заказчиком по реализации инвестиционных проектов ПАО «Газпром» с выполнением функций по проектированию и строительству объектов газоснабжения и газификации на территории Республики Дагестан:

- н.п. Цумилух (СПК "Цумилухский") Тляратинского района (анклав на территории Бабаюртовского района) по договору «**Распределительный газопровод в н.п. Цумилух Бабаюртовского района Республики Дагестан**», код стройки 05/30100-1;
- н.п. Камилух (СПК "Камилух") Тляратинского района (анклав на территории Бабаюртовского района) по договору «**Распределительный газопровод в н.п. Алеротар Бабаюртовского района Республики Дагестан**», код стройки 05/30102-1;
- н.п. Караузек Бежтинского участка в составе Цунтинского района (анклав на территории Бабаюртовского района) по договору «**Распределительный газопровод в н.п. Карвозек Бабаюртовского района Республики Дагестан**», код стройки 05/30103-1;

Взам. инв. №	
Подл. и дата	
Инв. № подл.	

Изм.	Кол.уч	Лист	№док.	Подпись	Дата

4031.002.П.0/0.1293-ДПТ4

Лист

68

- н.п. Качалай Бежтинского участка в составе Цунтинского района (анклав на территории Бабаюртовского района) по договору **«Распределительный газопровод в н.п. Качалай Бабаюртовского района Республики Дагестан»**, код стройки 05/30104-1 (далее-Объекты).

ООО НПЦ «Наследие-РОСС» поручено выполнение работ по сбору исходных данных для проектирования вышеуказанных объектов.

В целях получения материалов в объемах, необходимых и достаточных для разработки проектной документации, документации по планировке территории и получения положительного заключения государственной экспертизы, прошу Вас предоставить сведения о наличии или отсутствии утвержденной документации по планировке территорий - проектов планировки территории и проектов межевания территории (ППТ и ПМТ), проектируемого объекта. В случае наличия утвержденных ППТ и ПМТ, прошу Вас предоставить материалы данной документации для ее учета и возможной корректировки при проектировании вышеуказанного объекта газоснабжения, а также материалы соответствующих публичных слушаний (заключение, протокол).

Вместе с тем, прошу Вас оказать активное содействие и обеспечить внесение сведений, о проектируемом объекте, в схему территориального планирования в соответствии с Градостроительным кодексом РФ.

Ответ прошу направить на электронный адрес [info@nasros.ru](mailto:info@nasros.ru); [ahmedyanova@nasros.ru](mailto:ahmedyanova@nasros.ru), а также почтовым отправлением по адресу: 450106, Республика Башкортостан, г. Уфа, а/я 149.

Приложение: предварительные планы проектируемых Объектов.

Генеральный директор

А.Ю. Бревенников

Исполнитель: Ахмедьянова Алина Денисовна  
Тел. 8-(917) 370-26-97

Взам. инв. №	
Подл. и дата	
Инв. № подл.	

Изм.	Кол.уч	Лист	№док.	Подпись	Дата

4031.002.П.0/0.1293-ДПТ4

Лист

69



РЕСПУБЛИКА ДАГЕСТАН  
МУНИЦИПАЛЬНЫЙ РАЙОН «Тляратинский РАЙОН»  
АСП «СЕЛЬСОВЕТ Камилухский»

368425, РД, Тляратинский район, с.Камилух

тел.8(967) 407 81 08

« 14 » марта 2022 г.

№ 1-17-14

Генеральному директору  
ООО «Наследие-РОСС»  
Бревенникову А.Ю.

На № 834 от « 2 » марта 2023 года

**Уважаемый Аким Юрьевич!**

На ваш запрос о предоставлении информации в отношении проектируемых объектов:

- н.п. Камилух (СПК "Камилух") Тляратинского района (анклав на территории Бабаюртовского района) по договору «Распределительный газопровод в н.п. Алеротар Бабаюртовского района Республики Дагестан», код стройки 05/30102-1

Администрация сельского поселения «сельсовет Камилухский» сообщает следующее:

- утвержденной документации по планировке территорий - проектов планировки территории и проектов межевания территории (ППТ и ПМТ), проектируемого объекта – не имеется.

Глава АСП «сельсовет Камилухский»



*Махаев Ибрагим Мусаевич*

Махаев Ибрагим Мусаевич

Интв. № подл.	Подл. и дата	Взам. интв. №

Изм.	Кол.уч	Лист	№ док.	Подпись	Дата

4031.002.П.0/0.1293-ДПТ4

Лист

70

## Приложение Р

### Сведения о отсутствии (наличии) аэродромов и приаэродромных территорий

Общество с ограниченной ответственностью  
Научно-проектный центр «НАСЛЕДИЕ-РОСС»

ИНН 2536064063 КПП 027401001 ОГРН 1022501278821

Адрес для корреспонденции: 450106, Республика Башкортостан, г. Уфа, а/я 149

Тел.: 8 (347) 246-34-50 E-mail: info@nasros.ru

Исх. № 149 от 18.01.2023 г.

Начальнику управления  
Южного МТУ Росавиации

**В.Н. Силаеву**

О предоставлении информации

E-mail: ug@ug.favt.ru

#### Уважаемый Валерий Николаевич!

В рамках реализации Программы газификации регионов РФ, соглашений о взаимном сотрудничестве и Договора по газификации между Администрацией Республики Дагестан и ПАО «Газпром», распоряжением Правительства РФ от 15.12.2021 г. № 3603-р ООО «Газпром газификация» назначено Единым оператором газификации. ООО «Газпром газификация» определено заказчиком/техническим заказчиком по реализации инвестиционных проектов ПАО «Газпром» с выполнением функций по проектированию и строительству объектов газоснабжения и газификации на территории Республики Дагестан:

- н.п. Цумилух (СПК "Цумилухский") Тляратинского района (анклав на территории Бабаюртовского района) по договору «**Распределительный газопровод в н.п. Цумилух Бабаюртовского района Республики Дагестан**», код стройки 05/30100-1;

- н.п. Камилух (СПК "Камилух") Тляратинского района (анклав на территории Бабаюртовского района) по договору «**Распределительный газопровод в н.п. Алеротар Бабаюртовского района Республики Дагестан**», код стройки 05/30102-1;

- н.п. Караузек Бежтинского участка в составе Цунтинского района (анклав на территории Бабаюртовского района) по договору «**Распределительный газопровод в н.п. Карвозек Бабаюртовского района Республики Дагестан**», код стройки 05/30103-1;

- н.п. Качалай Бежтинского участка в составе Цунтинского района (анклав на территории Бабаюртовского района) по договору «**Распределительный газопровод в н.п. Качалай Бабаюртовского района Республики Дагестан**», код стройки 05/30104-1 (далее-Объекты).

ООО НПЦ «Наследие-РОСС» поручено выполнение работ по сбору исходных данных для проектирования вышеуказанных объектов.

В целях получения материалов в объемах, необходимых и достаточных для разработки проектной документации, выполнения инженерных изысканий и получения положительного заключения государственной экспертизы, прошу Вас оказать содействие в предоставлении

Взам. инв. №	
Подл. и дата	
Инв. № подл.	

Изм.	Кол.уч	Лист	№док.	Подпись	Дата

4031.002.П.0/0.1293-ДПТ4

Лист


71

информации о наличии/ отсутствии в районе работ приаэродромных территорий (включая данные о подзонах приаэродромных территорий).

Ответ прошу направить на электронный адрес [info@nasros.ru](mailto:info@nasros.ru); [ahmedyanova@nasros.ru](mailto:ahmedyanova@nasros.ru), а также почтовым отправлением по адресу: 450106, Республика Башкортостан, г. Уфа, а/я 149.

Приложение: 1. Предварительные планы проектируемых Объектов;  
2. Географические координаты.

**Генеральный директор**



**А.Ю. Бревенников**

*Исполнитель: Ахмедьянова Алина Денисовна  
8(917)370-26-97*

Инв. № подл.	Подл. и дата	Взам. инв. №					4031.002.П.0/0.1293-ДПТ4	Лист
			Изм.	Кол.уч	Лист	№док.		Подпись



**ФЕДЕРАЛЬНОЕ АГЕНТСТВО  
ВОЗДУШНОГО ТРАНСПОРТА  
(РОСАВИАЦИЯ)**

**ЮЖНОЕ МЕЖРЕГИОНАЛЬНОЕ  
ТЕРРИТОРИАЛЬНОЕ УПРАВЛЕНИЕ  
ВОЗДУШНОГО ТРАНСПОРТА  
ФЕДЕРАЛЬНОГО АГЕНТСТВА  
ВОЗДУШНОГО ТРАНСПОРТА  
(ЮЖНОЕ МТУ РОСАВИАЦИИ)**

Б. Садовая ул., д. 40, г. Ростов-на-Дону, 344002  
Тел. (863) 269-65-00, факс (863) 272-67-93  
e-mail: [ugmtu@ugmtu.favt.ru](mailto:ugmtu@ugmtu.favt.ru)

ООО «Наследие-Росс»

Генеральному директору

Бревенникову А.Ю.

[info@nasros.ru](mailto:info@nasros.ru)

[ahmedyanova@nasros.ru](mailto:ahmedyanova@nasros.ru)

19.01.2023 № ИСХ-814/05/ЮМТУ

146,147,

148,149, 151,

На № 152, 153, 154 от 18.01.2023

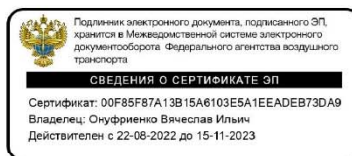
О представлении информации

Уважаемый Аким Юрьевич!

В ответ на Ваше письмо сообщаем, что на указанных объектах приаэродромные территории гражданских аэродромов отсутствуют.

Дополнительно сообщаем, что проверку достоверности письма, подписанного электронной подписью, можно осуществить на сайте «Портал государственных услуг» перейдя по ссылке: <https://www.gosuslugi.ru/pgu/eds>, выбрав для проверки сервис «ЭП – отсоединенная, в формате PKCS#7».

Заместитель начальника управления



В.И. Онуфриенко

Базаров Владимир Александрович  
(863) 269 65 23

Документ зарегистрирован № ИСХ-814/05/ЮМТУ от 19.01.2023 Базаров В.А. (Южное МТУ Росавиации)  
Страница 1 из 1. Страница создана: 19.01.2023 14:07

Взам. инв. №	
Подл. и дата	
Инв. № подл.	

Изм.	Кол.уч	Лист	№док.	Подпись	Дата

4031.002.П.0/0.1293-ДПТ4

Лист

73



**Приложение С**  
**Сведения о ранее учтенных и изъятых из оборота земельных участков**

**Общество с ограниченной ответственностью**  
**Научно-проектный центр «НАСЛЕДИЕ-РОСС»**

ИНН 2536064063 КПП 027401001 ОГРН 1022501278821

Адрес для корреспонденции: 450106, Республика Башкортостан, г. Уфа, а/я 149  
 Тел.: 8 (347) 246-34-50 E-mail: [info@nasros.ru](mailto:info@nasros.ru)

Исх. № 827 от 02.03.2023 г.

Главе администрации сельского поселения  
 «сельсовет Качалайский» Бежтинского участка  
 Республики Дагестан  
**В.М. Абдурахманову**  
 Тел: 8(928)830-62-62  
 E-mail: [kachalay73@mail.ru](mailto:kachalay73@mail.ru)

Главе администрации сельского поселения  
 «сельсовет Камилухский» Тляратинского района  
 Республики Дагестан  
**К.Г. Рамазанову**  
 Тел: 8(903)469-40-55  
 E-mail: [aspkamilux@mail.ru](mailto:aspkamilux@mail.ru)

Главе администрации сельского поселения  
 «сельсовет Саниортинский» Тляратинского  
 района Республики Дагестан  
**Р.Р. Агарову**  
 Тел: 8(988)774-13-20  
 E-mail: [agarov1987@rambler.ru](mailto:agarov1987@rambler.ru)

*О предоставлении информации*

В рамках реализации Программы газификации регионов РФ, соглашений о взаимном сотрудничестве и Договора по газификации между Администрацией Республики Дагестан и ПАО «Газпром», распоряжением Правительства РФ от 15.12.2021 г. № 3603-р ООО «Газпром газификация» назначено Единым оператором газификации. ООО «Газпром газификация» определено заказчиком/техническим заказчиком по реализации инвестиционных проектов ПАО «Газпром» с выполнением функций по проектированию и строительству объектов газоснабжения и газификации на территории Республики Дагестан:

- н.п. Цумилух (СПК "Цумилухский") Тляратинского района (анклав на территории Бабаюртовского района) по договору «**Распределительный газопровод в н.п. Цумилух Бабаюртовского района Республики Дагестан**», код стройки 05/30100-1;
- н.п. Камилух (СПК "Камилух") Тляратинского района (анклав на территории Бабаюртовского района) по договору «**Распределительный газопровод в н.п. Алеротар Бабаюртовского района Республики Дагестан**», код стройки 05/30102-1;
- н.п. Караузек Бежтинского участка в составе Цунтинского района (анклав на территории Бабаюртовского района) по договору «**Распределительный газопровод в н.п. Карвозек Бабаюртовского района Республики Дагестан**», код стройки 05/30103-1;

Взам. инв. №	
Подл. и дата	
Инв. № подл.	

Изм.	Кол.уч	Лист	№док.	Подпись	Дата

4031.002.П.0/0.1293-ДПТ4

Лист

74

- н.п. Качалай Бежтинского участка в составе Цунтинского района (анклав на территории Бабаюртовского района) по договору «**Распределительный газопровод в н.п. Качалай Бабаюртовского района Республики Дагестан**», код стройки 05/30104-1 (далее-Объекты).

ООО НПЦ «Наследие-РОСС» поручено выполнение работ по сбору исходных данных для проектирования вышеуказанных Объектов.

В целях получения материалов в объемах, необходимых и достаточных для разработки проектной документации, выполнения инженерных изысканий и получения положительного заключения государственной экспертизы, прошу Вас в кратчайшие сроки предоставить сведения о наличии (отсутствии) в районе производства работ:

- сведения по показателям плодородия земель сельскохозяйственного назначения;
- сведения об установленных красных линиях на территории расположения объекта;
- сведения о ранее учтенных (возникших) земельных участках и правах на них, сведения и информация о которых не внесена в ЕГРН (сведения из архивов органов местного самоуправления, поземельных/позхозяйственных книг, региональных государственных архивов и др.);
- сведения о наличии/отсутствии земельных участков, изъятых из оборота в границах проектируемого объекта;
- сведения о спорных, бесхозных территориях, возможных правообладателей, которые решают споры в суде, имеются несколько претендентов на территорию.

Ответ прошу направить на электронный адрес [info@nasros.ru](mailto:info@nasros.ru); [ahmedyanova@nasros.ru](mailto:ahmedyanova@nasros.ru), а также почтовым отправлением по адресу: 450106, Республика Башкортостан, г. Уфа, а/я 149.

Приложение: предварительные планы проектируемых Объектов

**Генеральный директор**

**А.Ю. Бревенников**

Исполнитель: Ахмедьянова Алина Денисовна  
8(917)370-26-97

Взам. инв. №	
Подл. и дата	
Инв. № подл.	

Изм.	Кол.уч	Лист	№док.	Подпись	Дата

4031.002.П.0/0.1293-ДПТ4

Лист

75



**РЕСПУБЛИКА ДАГЕСТАН**  
**МУНИЦИПАЛЬНЫЙ РАЙОН «Тляратинский РАЙОН»**  
**АСП «СЕЛЬСОВЕТ Камилухский»**

368425, РД, Тляратинский район, с.Камилух      тел.8(967) 407 81 08

« 14 » марта 2023    г.

№ 1-17-7

Генеральному директору  
 ООО «Наследие-РОСС»  
 Бревенникову А.Ю.

На № 827 от « 2 » марта 2023 года

**Уважаемый Аким Юрьевич!**

На ваш запрос о предоставлении информации в отношении проектируемых объектов:

- н.п. Камилух (СПК "Камилух") Тляратинского района (анклав на территории Бабаюртовского района) по договору «Распределительный газопровод в н.п. Алеротар Бабаюртовского района Республики Дагестан», код стройки 05/30102-1

Администрация сельского поселения «сельсовет Камилухский» сообщает следующее:

- сведения по показателям плодородия земель сельскохозяйственного назначения – в основном имеют луговые почвы;
- установленные красные линии на территории расположения объекта - отсутствуют;
- ранее учтенные (возникшие) земельные участки и права на них, сведения и информация о которых не внесена в ЕГРН (сведения из архивов органов местного самоуправления, поземельных/похозяйственных книг, региональных государственных архивов и др.) - не имеются
- земельные участки, изъятые из оборота в границах проектируемого объекта - отсутствуют;
- спорные, бесхозные территории, возможные правообладателей, которые решают споры в суде, имеются несколько претендентов на территорию - отсутствуют.

Глава АСП «сельсовет Камилухский»



Махаев Ибрагим Мусаевич

Взам. инв. №	
Подл. и дата	
Инв. № подл.	

Изм.	Кол.уч	Лист	№док.	Подпись	Дата


4031.002.П.0/0.1293-ДПТ4

Лист

76

## Приложение Т

## Постановление о подготовке проекта планировки и проекта межевания территории



**РЕСПУБЛИКА ДАГЕСТАН**  
**АДМИНИСТРАЦИЯ МР «ТЛЯРАТИНСКИЙ РАЙОН»**

368420, Тляратинский район, тел. (8-265) 3-42-34; 3-42-05;  
с. Тлярата; www.mo-тлярата.рф e-mail: tlyaratarayon@e-dag.ru

---

от «06» сентября 2023 г. № 93

**ПОСТАНОВЛЕНИЕ**



**О подготовке проекта планировки и проекта межевания территории линейного объекта: «Распределительный газопровод СПК "Камилюх" Тляратинского района Республики Дагестан», код объекта 05/30102-1**

В соответствии со ст. 45,46 Градостроительного кодекса Российской Федерации в целях обеспечения строительства линейного объекта «Распределительный газопровод СПК "Камилюх" Тляратинского района Республики Дагестан», руководствуясь Уставом Тляратинского района

**Постановляет:**

1. Рекомендовать заинтересованному лицу ООО «Газпром газификация» обеспечить подготовку проекта планировки и проекта межевания территории линейного объекта: «Распределительный газопровод СПК "Камилюх" Тляратинского района Республики Дагестан», проходящего по территории сельского поселения «Сельсовет Камилюхский» Тляратинского района Республики Дагестан.
2. Настоящее постановление вступает в силу со дня его опубликования на официальном сайте администрации муниципального района «Тляратинский район» Республики Дагестан.
3. Контроль за исполнением настоящего постановления оставляю за собой.

Глава  
МР «Тляратинский район»

/М.М. Абдулаев/

Интв. № подл.	Взам. интв. №
Подл. и дата	

Изм.	Кол.уч	Лист	№док.	Подпись	Дата

4031.002.П.0/0.1293-ДПТ4

Лист

77

УТВЕРЖДЕНО:

Заставление №  
(вид документа, уполномоченного органа на принятие решения о подготовке документации по планировке территории)

от 06.09.2023 №  
(дата и номер документа о принятии решения о подготовке документации по планировке территории)

Ахмед Магомед-Муртазов  
(ФИО руководителя структурного подразделения, обеспечивающего принятие решения о подготовке документации по планировке территории)



## ЗАДАНИЕ

на разработку документации по планировке территории для размещения объекта:  
«Распределительный газопровод СПК "Камилух" Тляратинского района  
Республики Дагестан»

№ п/п	Наименование позиции	Содержание
1.	Вид разрабатываемой документации по планировке территории	Проект планировки территории, проект межевания территории
2.	Инициатор подготовки документации по планировке территории	ООО «Газпром газификация»
3.	Источник финансирования работ по подготовке документации по планировке территории	За счет средств ООО «Газпром газификация»
4.	Вид и наименование планируемого к размещению объекта, капитального строительства его основные характеристики	«Распределительный газопровод СПК "Камилух" Тляратинского района Республики Дагестан» - протяженность газопровода – 12,97 км (ориентировочно) - диаметр трубы – 225 мм, 200 мм, 160 мм, 110 мм, 90 мм, 63 мм, 40 мм (будет уточняться)
5.	Населенные пункты, поселения, межселенная территория, в отношении территорий которых осуществляется подготовка документации по планировке территории	СПК «Камилух» МО Тляратинского района Республики Дагестан

Взам. инв. №

Подл. и дата

Инв. № подл.

Изм.	Кол.уч	Лист	№док.	Подпись	Дата

4031.002.П.0/0.1293-ДПТ4

Лист

78

Формат А4

6.	Состав документации по планировке территории	Проект планировки территории разработать в соответствии со статьей 45 Градостроительного кодекса Российской Федерации и Постановлением Правительства Российской Федерации от 12 мая 2017 года № 564 «О составе и содержании документации по планировке территории, предусматривающей размещение одного или нескольких линейных объектов».
----	----------------------------------------------	-------------------------------------------------------------------------------------------------------------------------------------------------------------------------------------------------------------------------------------------------------------------------------------------------------------------------------------------

СОГЛАСОВАНО:  
ООО НПЦ «Наследие-РОСС»

(наименование организации исполнителя)

Генеральный директор

(должность)

А.Ю. Бревенников

(Ф.И.О., подпись)

Взам. инв. №	
Подл. и дата	
Инв. № подл.	

Изм.	Кол.уч	Лист	№ док.	Подпись	Дата	

4031.002.П.0/0.1293-ДПТ4

Лист

79