



Общество с ограниченной ответственностью  
«Газпром проектирование»

**Заказчик – ООО «Газпром газификация»  
(Агент – ООО «Газификация СпецПроект»)**

**РАСПРЕДЕЛИТЕЛЬНЫЙ ГАЗОПРОВОД СПК «КАМИЛЮХ»  
ТЛЯРАТИНСКОГО РАЙОНА РЕСПУБЛИКИ ДАГЕСТАН  
(КОД ОБЪЕКТА 05/30102-1)**

**ДОКУМЕНТАЦИЯ ПО ПЛАНИРОВКЕ ТЕРРИТОРИИ**

**Проект планировки и межевания территории**

**ТОМ 7 МАТЕРИАЛЫ ПО ОБОСНОВАНИЮ ПРОЕКТА МЕЖЕВАНИЯ ТЕРРИТОРИИ.  
РАЗДЕЛ 3 «МАТЕРИАЛЫ ПО ОБОСНОВАНИЮ ПРОЕКТА МЕЖЕВАНИЯ ТЕРРИТОРИИ.  
ГРАФИЧЕСКАЯ ЧАСТЬ**

4031.002.П.0/0.1293-ДПТ7



Общество с ограниченной ответственностью  
«Газпром проектирование»

Заказчик – ООО «Газпром газификация»  
(Агент – ООО «Газификация СпецПроект»)

**РАСПРЕДЕЛИТЕЛЬНЫЙ ГАЗОПРОВОД СПК «КАМИЛЮХ»  
ТЛЯРАТИНСКОГО РАЙОНА РЕСПУБЛИКИ ДАГЕСТАН  
(КОД ОБЪЕКТА 05/30102-1)**

**ДОКУМЕНТАЦИЯ ПО ПЛАНИРОВКЕ ТЕРРИТОРИИ**

**Проект планировки и межевания территории**

**ТОМ 7 МАТЕРИАЛЫ ПО ОБОСНОВАНИЮ ПРОЕКТА МЕЖЕВАНИЯ ТЕРРИТОРИИ.**

**РАЗДЕЛ 3 «МАТЕРИАЛЫ ПО ОБОСНОВАНИЮ ПРОЕКТА МЕЖЕВАНИЯ ТЕРРИТОРИИ.  
ГРАФИЧЕСКАЯ ЧАСТЬ**

4031.002.П.0/0.1293-ДПТ7

Главный инженер  
Санкт-Петербургского филиала

Главный инженер проекта



Н.Е. Кривенко

В.Н. Осипов

Взам

Полиось

Инив.



ООО «СтройГазКомплект»  
Свидетельство № П-3-16-1415 от 14.01.2016 г.

**Заказчик – ООО «Газпром проектирование»**

**РАСПРЕДЕЛИТЕЛЬНЫЙ ГАЗОПРОВОД СПК «КАМИЛЮХ»  
ТЛЯРАТИНСКОГО РАЙОНА РЕСПУБЛИКИ ДАГЕСТАН  
(КОД ОБЪЕКТА 05/30102-1)**

**ДОКУМЕНТАЦИЯ ПО ПЛАНИРОВКЕ ТЕРРИТОРИИ**

**Проект планировки и межевания территории**

**ТОМ 7 МАТЕРИАЛЫ ПО ОБОСНОВАНИЮ ПРОЕКТА МЕЖЕВАНИЯ ТЕРРИТОРИИ.  
РАЗДЕЛ 3 «МАТЕРИАЛЫ ПО ОБОСНОВАНИЮ ПРОЕКТА МЕЖЕВАНИЯ ТЕРРИТОРИИ.  
ГРАФИЧЕСКАЯ ЧАСТЬ**

4031.002.П.0/0.1293-ДПТ7

Директор

А.П. Плисс

Главный инженер проекта

М.В. Андреев





**ТРАНССТРОЙ**  
**И Н Ж И Н И Р И Н Г**

СРО-П-069-02122009 от 03 августа 2021 г.

**Заказчик – ООО «СтройГазКомплект»**

**РАСПРЕДЕЛИТЕЛЬНЫЙ ГАЗОПРОВОД СПК «КАМИЛЮХ»  
ТЛЯРАТИНСКОГО РАЙОНА РЕСПУБЛИКИ ДАГЕСТАН  
(КОД ОБЪЕКТА 05/30102-1)**

**ДОКУМЕНТАЦИЯ ПО ПЛАНИРОВКЕ ТЕРРИТОРИИ**

**Проект планировки и межевания территории**

**ТОМ 7 МАТЕРИАЛЫ ПО ОБОСНОВАНИЮ ПРОЕКТА МЕЖЕВАНИЯ  
ТЕРРИТОРИИ.**

**РАЗДЕЛ 3 «МАТЕРИАЛЫ ПО ОБОСНОВАНИЮ ПРОЕКТА МЕЖЕВАНИЯ  
ТЕРРИТОРИИ. ГРАФИЧЕСКАЯ ЧАСТЬ»**

4031.002.П.0/0.1293-ДПТ7

Главный инженер

Главный инженер проекта



Р.К. Зарипов

И.Р. Гимаев

**Общество с ограниченной ответственностью  
Научно-проектный центр «НАСЛЕДИЕ-РОСС»**

СРО № 00416 от 29 августа 2022года

**Заказчик – ООО «ТрансСтройИнжиниринг»**

**РАСПРЕДЕЛИТЕЛЬНЫЙ ГАЗОПРОВОД СПК «КАМИЛЮХ»  
ТЛЯРАТИНСКОГО РАЙОНА РЕСПУБЛИКИ ДАГЕСТАН  
(КОД ОБЪЕКТА 05/30102-1))**

**ДОКУМЕНТАЦИЯ ПО ПЛАНИРОВКЕ ТЕРРИТОРИИ**

**Проект планировки и межевания территории**

**ТОМ 7 МАТЕРИАЛЫ ПО ОБОСНОВАНИЮ ПРОЕКТА МЕЖЕВАНИЯ ТЕРРИТОРИИ.  
РАЗДЕЛ 3 «МАТЕРИАЛЫ ПО ОБОСНОВАНИЮ ПРОЕКТА МЕЖЕВАНИЯ ТЕРРИТОРИИ.  
ГРАФИЧЕСКАЯ ЧАСТЬ**

4031.002.П.0/0.1293-ДПТ7

Генеральный директор



Бревенников А.Ю.

## Содержание



Обозначение	Наименование	Примечания
4031.002.П.0/0.1293-ДПТ7-С	Содержание тома	2
4031.002.П.0/0.1293-ДПТ7-СД	Состав документации по планировке территории	3
4031.002.П.0/0.1293-ДПТ7	Материалы по обоснованию проекта межевания территории. Графическая часть	4


Взам. инв. №

Подл. и дата

Инв. № подл.

4031.002.П.0/0.1293-ДПТ7-С

Изм.	Кол.уч	Лист	№ док	Подп.	Дата	Стадия	Лист	Листов
Разработал		Гирфанова С.С.			08.09.23			
Проверил		Мазитов Р.А.			08.09.23			
						ООО НПЦ «НАСЛЕДИЕ-РОСС»		

Содержание тома

## Состав документации по планировке территории



Номер тома	Обозначение	Наименование документа	Примечания
Том 1	4031.002.П.0/0.1293-ДПТ1	Основная часть проекта планировки территории. Раздел 1 «Проект планировки территории. Графическая часть»	-
Том 2	4031.002.П.0/0.1293-ДПТ2	Основная часть проекта планировки территории. Раздел 2 «Положение о размещении линейных объектов»	-
Том 3	4031.002.П.0/0.1293-ДПТ3	Материалы по обоснованию проекта планировки территории. Раздел 3 «Материалы по обоснованию проекта планировки территории. Графическая часть»	-
Том 4	4031.002.П.0/0.1293-ДПТ4	Материалы по обоснованию проекта планировки территории. Раздел 4 «Материалы по обоснованию проекта планировки территории. Пояснительная записка»	-
Том 5	4031.002.П.0/0.1293-ДПТ5	Основная часть проекта межевания территории. Раздел 1 «Проект межевания территории. Графическая часть»	-
Том 6	4031.002.П.0/0.1293-ДПТ6	Основная часть проекта межевания территории. Раздел 2 «Проект межевания территории. Текстовая часть»	-
Том 7	4031.002.П.0/0.1293-ДПТ7	Материалы по обоснованию проекта межевания территории. Раздел 3 «Материалы по обоснованию проекта межевания территории. Графическая часть»	-
Том 8	4031.002.П.0/0.1293-ДПТ8	Материалы по обоснованию проекта межевания территории. Раздел 4 «Материалы по обоснованию проекта межевания территории. Пояснительная записка»	-

Взам. инв. №

Подл. и дата

Инв. № подл.

4031.002.П.0/0.1293-ДПТ7-СД

Изм.	Кол.уч	Лист	№ док	Подп.	Дата
Разработал		Гирфанова С.С.			08.09.23
Проверил		Мазитов Р.А.			08.09.23

Состав документации по планировке территории

Стадия	Лист	Листов
П	1	1
ООО НПЦ «НАСЛЕДИЕ-РОСС»		



## Содержание

Материалы по обоснованию проекта межевания территории. Графическая часть. 5


Взам. инв. №

Подп. И дата

Инв. № подл.

						4031.002.П.0/0.1293-ДПТ7			
Изм.	Кол.уч	Лист	№ док	Подп.	Дата				
Разработал		Гирфанова С.С.			08.09.23	Графическая часть	Стадия	Лист	Листов
Проверил		Мазитов Р.А.			08.09.23		П	1	7
							ООО НПЦ «НАСЛЕДИЕ-РОСС»		











05:01:000034

05:01:000034:1  
(ЕЗП 05:01:000034:3)  
Собственность-Республика Дагестан  
Аренда 16.03.2015 СПК "Камилхуский"  
Форма собственности: Собственность  
публично-правовых образований

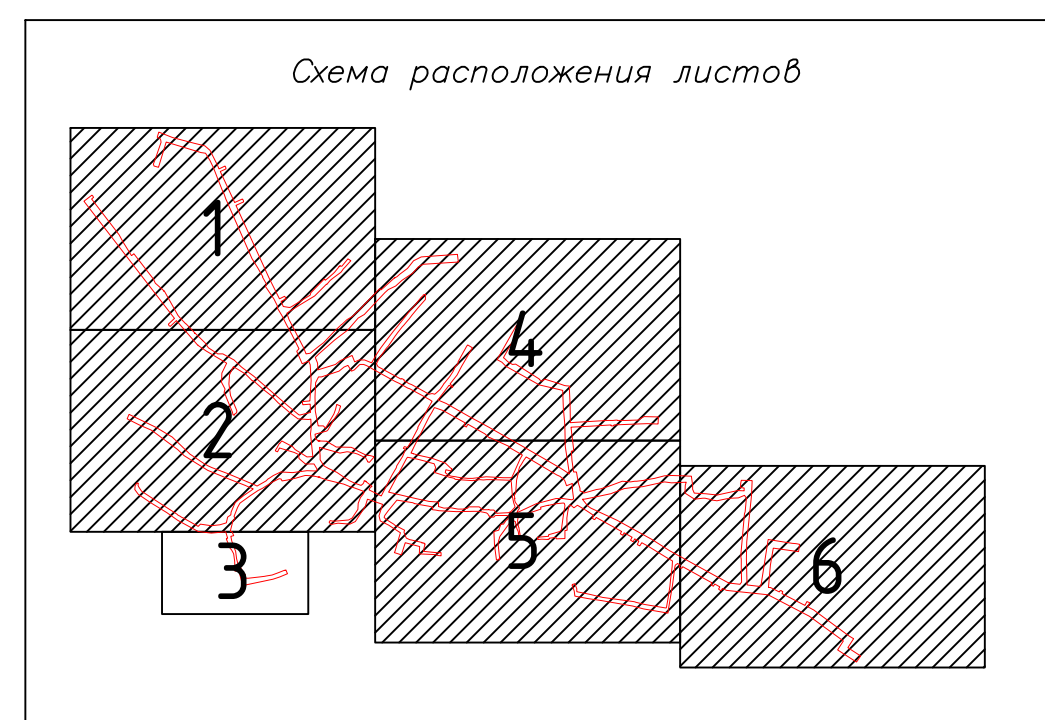
05:01:000031:1  
(ЕЗП 05:01:000031:3)  
Собственность-Республика Дагестан  
Аренда 16.11.2009 СПК "Джурмут"  
Форма собственности: Собственность  
публично-правовых образований

05:01:000000:1506

05:01:000031  
Земли неограниченной  
государственной собственности

05:01:000000:1583  
Постоянное (вещное) пользование  
ФГБУ «Министерство мелиорации земель и  
сельскохозяйственного водоснабжения РД»  
Форма собственности: Собственность

Система координат МСК 05  
Система высот Балтийская 1977 г



Примечание:

- Границы зон планируемого размещения линейных объектов, подлежащих реконструкции в связи с изменением их местоположения, отсутствуют.
- Проектируемый объект не затрагивает особо охраняемые природные территории, в соответствии с данными тома 4. Материалы по обоснованию проекта планировки территории. Пояснительная записка.
- Границы зон с особыми условиями использования территорий, подлежащие установлению, изменению в связи с размещением линейных объектов, подлежащих реконструкции в связи с их переносом из зон планируемого размещения линейных объектов либо в границах зон планируемого размещения линейных объектов отсутствуют.
- границы зон существующих охраняемых и режимных объектов;
- границы зон санитарной охраны источников водоснабжения;
- границы зон охраны объектов культурного наследия (памятников истории и культуры) федерального, регионального и местного значения;
- границы санитарно-защитных зон существующих промышленных объектов и производств и (или) их комплексов;
- границы охранных зон стационарных пунктов наблюдений за состоянием окружающей среды, ее загрязнением;
- границы приаэродромной территории;
- границы охранных зон железных дорог;
- границы санитарных разрывов, установленных от существующих железнодорожных линий и автодорог, а также объектов энергетики;
- границы публичных сервитутов, установленных в соответствии с законодательством РФ;
- границы иных зон с особыми условиями использования территорий в границах подготовки проекта планировки;
- территории, устанавливаемых в соответствии с законодательством Российской Федерации, особо охраняемые природные территории отсутствуют;
- объекты культурного наследия, включенные в единый государственный реестр объектов культурного наследия (памятников истории и культуры) народов РФ, границы территорий выявленных объектов культурного наследия, отсутствуют

Условные обозначения

- Территория, применительно к которой подготавливается проект межевания
- Границы публичных сервитутов, подлежащих установлению в соответствии с законодательством Российской Федерации
- Границы существующих земельных участков по сведениям ЕГРН
- Границы зон с особыми условиями использования территорий, установленные в соответствии с законодательством Российской Федерации (ЕГРН)
- Граница зоны с особыми условиями использования территорий, подлежащая установлению в связи с размещением линейного объекта
- Границы существующих ОКС по сведениям ЕГРН
- Границы и номер кадастрового квартала
- Существующие элементы планировочной структуры (Территория занята линейным объектом)

					4031.002.П.0/0.1293- ДПТ7.1					
					«Распределительный газопровод СПК «Камилхуский» Тляртинского района Республики Дагестан», код строки 05/30102-1					
Изм.	Кол.	Лист	Надс.	Подпись	Дата	Материалы по обоснованию проекта межевания территории. Графическая часть	Стадия	Лист	Листов	
							П	3	6	
					Чертеж межевания. М 1:500			000 НПЦ "НАСЛЕДИЕ-РОСС"		











